



**Občina Ankaran**  
Comune di Ancarano

**OBČINSKA UPRAVA AMMINISTRAZIONE COMUNALE**

ODDELEK ZA JAVNO VARNOST IN ZAŠČITO  
DIPARTIMENTO PROTEZIONE CIVILE

Odsek za varstvo pred naravnimi in drugimi nesrečami, reševanje  
in zaščito Settore tutela dalle calamità naturali e di altro tipo,  
soccorso e protezione

# **DELNI NAČRT ZAŠČITE IN REŠEVANJA OBČINE ANKARAN OB POPLAVAH**









# DELNI NAČRT ZAŠČITE IN REŠEVANJA OBČINE ANKARAN OB POPLAVAH

PREDLOG

Verzija 1.0.

	<b>ORGAN</b>	<b>DATUM</b>	<b>PODPIS</b>
<b>PREGLEDAL</b>	<i>Direktor OU Občine Ankaran Iztok Mermolja</i>	8.8.22	 <i>Iztok Mermolja</i>
<b>ODOBRIL</b>	<i>Župan Občine Ankaran Gregor Strmčnik</i>	8.8.22	 <i>Gregor Strmčnik</i>
<b>SPREJEL</b>	<i>Poveljnik CZ Marko Žitko</i>	8.8.22	 <i>Marko Žitko</i>
<b>IZDELAL/SKRBNIK</b>	<i>Vodja oddelka za javno varnost in zaščito Občine Ankaran Valdi Pucer</i>	8/8/2022	 <i>Valdi Pucer</i>



## KAZALO

1.	POPLAVE .....	4
1.1	Uvod .....	4
1.2	Splošno o nevarnosti poplav .....	4
1.3	Možni vzroki nastanka poplav .....	4
1.4	Verjetnost nastanka verižne nesreče .....	5
1.5	Zaključek .....	5
2.	OPAZOVANJE OBVEŠČANJE IN ALARMIRANJE .....	6
2.1	Opazovanje poplavne nevarnosti .....	6
2.2	Obveščanje pristojnih organov in služb .....	6
2.2.1	Obveščanje prebivalcev na ogroženem območju .....	6
2.2.2	Obveščanje splošne javnosti .....	7
2.3	Alarmiranje prebivalstva na ogroženem območju .....	7
3.	AKTIVIRANJE SIL IN SREDSTEV ZA ZRP .....	9
3.1	Ocena stanja na prizadetem območju .....	9
3.2	Aktiviranje organov vodenja in njihovih strokovnih služb .....	9
3.3	Aktiviranje občinskih sil za ZRP .....	9
4.	ZAŠČITNI UKREPI TER NALOGE ZRP .....	11
4.1	Zaščitni ukrepi .....	11
4.1.1	Prostorski, urbanistični, gradbeni in drugi tehnični ukrepi .....	11
4.1.2	Evakuacija .....	12
4.1.3	Sprejem in oskrba ogroženih prebivalcev .....	13
4.1.4	Radiološka, kemijska in biološka zaščita .....	14
4.1.5	Zaščita kulturne dediščine .....	15
4.2	Naloga zaščite, reševanja in pomoči .....	16
4.2.1	Tehnično reševanje ob poplavah .....	16
4.2.2	Prva pomoč in nujna medicinska pomoč .....	17
4.2.3	Veterinarska pomoč .....	18
4.2.4	Zagotavljanje osnovnih pogojev za življenje .....	19
5.	OSEBNA IN VZAJEMNA ZAŠČITA .....	20
6.	RAZLAGA POJMOV IN OKRAJŠAV .....	21
6.1	Pomen pojmov .....	21
6.2	Razlaga okrajšav .....	22
7.	SEZNAM PRILOG IN DODATKOV .....	23
7.1	Priloge .....	23
7.2	Dodatki .....	24



## 1. POPLAVE

### 1.1. Uvod

Delni načrt zaščite in reševanja ob poplavah, je izdelan na podlagi Zakona o varstvu pred naravnimi in drugimi nesrečami (Uradni list RS, št. 51/06 – UPB1, 97/10 in 21/18 – ZNOrg) , Uredbo o vsebini in izdelavi načrtov zaščite in reševanja (Uradni list RS, št. 24/12, 78/16 in 26/19) in ocene ogroženosti občine Ankaran ob naravnih in drugih nesrečah. Načrt je usklajen z Načrtom zaščite in reševanja ob poplavah v obalni regiji (Št: 8421-14/2020-6-DGZR z dne, 31. 3. 2022).

Obvladovanje poplavnih tveganj obsega preprečevanje poplav, varstvo pred poplavami, zavedanje o poplavni nevarnosti, pripravljenost na poplave, ukrepanje ob poplavah in obnovo. S tem načrtom se ureja ukrepanje ob poplavah oziroma odziv ob poplavah.

### 1.2. Splošno o nevarnosti poplav

Na območju Občine Ankaran je poplavna ogroženost prisotna le v manjši meri, predvsem na območju priobalnih ravnin in depresij ob izlivu Rižane ob pogoju visoke plime, ko zaradi tega nima prostega izliva v morje.

Mišljeno je območje Ankaranske bonifike preko katere so speljani zbirni kanali v katere se stekajo meteorne vode širšega območja in prečrpavajo v morje.

Poplave na tem območju so možne ob sovpadanju teh pogojev: porušitev obrambnih nasipov, pritisk morske vode v zaledje ob visoki plimi in visoke zaledne meteorne vode zaradi močnega deževja, ko se z okoliških strmih bregov zlijejo hudourniki v dolino.

Poseben problem pri tem predstavljajo dotrajane stabilne črpalke, ki lahko ob povečani obremenitvi odpovejo, kar bi imelo za posledico poplavljanje celotnega depresijskega območja.

Gre za zelo redko poseljeno področje z le nekaj nepremičninami zato morebitno poplavljanje za večino prebivalstva ne pomeni večje neposredne nevarnosti. Ogrožene so predvsem kmetijske površine.

### 1.3. Možni vzroki nastanka poplav

Glavni vzroki, ki lahko povzročijo poplavo so :

- dolgotrajna deževja (predvsem spomladi in v jeseni),
- utrgan oblak (spomladi, poleti, jeseni),
- poletne in jesenske nevihte,
- visoke plime,
- kombinacija naštetih vzrokov.

Značilnost teh pojavov je, da se z večjo ali manjšo intenziteto redno pojavljajo. Zato je tudi verjetnost, da se bo predvsem zaradi človekovih napak pri urejanju okolja in vzdrževanju infrastrukture, zgodila nesreča stalno prisotna.

Poplave oziroma njihovo večjo intenziteto na območju Ankaranske bonifike, lahko dodatno povzročijo vdori vode v kolektorje in črpališča oziroma prekinitve obratovanja zaradi izpada električne energije ali tehnične okvare.



#### 1.4. Verjetnost nastanka verižne nesreče

Intenzivnejše, obsežnejše in dolgotrajnejše poplave lahko povzročijo tudi verižne nesreče, med katerimi so pogoste, oz. pomembne, predvsem naslednje:

- onesnaženje okolja oziroma nenadzorovano uhajanje nevarnih snovi v okolje,
- onesnaženje pitne vode,
- onesnaževanje živil oziroma krme,
- motnje in prekinitve oskrbe s pitno vodo,
- prekinitve oskrbe z električno energijo,
- prekinitve komunikacijskih storitev,
- pojav nalezljivih bolezni pri ljudeh,
- pojav oziroma širjenje posebno nevarnih bolezni in drugih bolezni pri živalih in karantenskih bolezni pri rastlinah,
- poškodbe infrastrukture (poškodbe in porušitve visokih pregrad),
- prekinitve transportnih poti.

Poplavne dogodke lahko spremljajo drugi naravni pojavi, globinska in bočna erozija strug vodotokov, transport in odlaganje erodiranega materiala, zemeljski in hribinski plazovi, odlomi skalovja in skalni podori, blatni in drobirski tokovi.

Po drugi strani pa poplave lahko nastanejo tudi zaradi drugih nesreč in pojavov, predvsem zaradi:

- zemeljskih plazov,
- skalnih podorov,
- snežnih plazov,
- potresov,
- porušitev visokih pregrad,
- odpovedi delovanja (nenadzorovan dvig) zapornic na jezovih hidroenergetskih objektov,
- zaledenitve vodotokov.

Ob verižni nesreči, ki je posledica poplave, poteka ukrepanje skladno z načrti zaščite in reševanja glede na nesrečo.

#### 1.5. Zaključek

Za ustrezno in učinkovito ukrepanje ob poplavah je treba izdelati ustrezne načrte zaščite in reševanja na občinski ravni. Temeljni načrt je državni načrt – verzija 3.0, ki ga je izdelala Uprava RS za zaščito in reševanje v sodelovanju z ministrstvi in drugimi državnimi organi.

**Občina Ankaran se uvršča v 3. razred ogroženosti, zato izdela delni načrt zaščite in reševanja oziroma dokumente, v katerih se določi način opazovanja, obveščanja in alarmiranja ter izvajanje zaščitnih ukrepov in nalog ZRP, skladno z Regijskim načrtom zaščite in reševanja ob poplavah v Obalni regiji, verzija 1.0, ki ga je izdelala Izpostava URSZR Koper.**



## 2. OPAZOVANJE OBVEŠČANJE IN ALARMIRANJE

### 2.1. Opazovanje poplavne nevarnosti

Poplave je v večini primerov mogoče predvideti. S spremljanjem in modeliranjem hidrometeoroloških razmer se lahko z določeno zanesljivostjo predvidijo čas in območja, kjer bi lahko vodotoki prestopili bregove. Za spremljanje nevarnosti poplav so najpomembnejši podatki o vodostajih in pretokih vodotokov, prav tako pa tudi podatki o napovedani in dejanski količini padavin.

Urad za monitoring pri ARSO spremlja stanje vodostajev in pretokov ter pojav in količine padavin. O vsaki nevarnosti poplav ali o poplavih ARSO izdaja hidrološka opozorila (objavlja na svojih spletnih straneh ter jih posreduje uporabnikom).

Štab CZ, izpostava redarjev Občine Ankaran ter člani PGD Hrvatini od dolgotrajnejšem deževju izvajajo opazovanje hudournikov v občini ter področja Ankaranske bonifike. Svoja opažanja posredujejo na ReCO Koper.

### 2.2. Obveščanje pristojnih organov in služb

ReCO o nevarnosti poplav obvesti:

- poveljnika CZ Občine Ankaran oziroma njegovega namestnika,
- župana Občine Ankaran.

ReCO za obveščanje ob poplavih obvešča pristojne osebe po seznamu. Obvesti le prvo določeno pristojno osebo oziroma prvo dosegljivo osebo na seznamu.

P - 1	Podatki o poveljniku, namestniku poveljnika in članih Štaba CZ Občine Ankaran
P - 2	Podatki o odgovornih osebah, ki se jih obvešča o nesreči
P - 11	Pregled gasilskih enot s podatki o poveljnikih in namestnikih poveljnikov
D - 8	Navodilo za obveščanje o nesreči

#### 2.2.1. Obveščanje prebivalcev na ogroženem območju

Ljudje, ki živijo na poplavnih območjih, morajo biti seznanjeni s poplavno nevarnostjo. O nevarnosti poplav morajo biti pravočasno, objektivno in korektno obveščeni, tako o obsegu poplav in njenih posledicah kot tudi o aktivnostih za odpravo posledic.

Obveščanje ogroženih prebivalcev mora biti usklajeno z obveščanjem splošne javnosti. Za obveščanje prebivalcev o stanju na poplavljenem območju je pristojna Občina Ankaran. Ta preko lokalnih medijev prebivalce obvešča o razmerah na prizadetem območju in o izvajanju nalog ZRP. V primeru izpada električne energije ali drugih razlogov, ki bi onemogočili ogroženim prebivalcem spremljanje informacij pa preko zvočnega razglasa iz gasilskega vozila, ki se bo pomikalo skozi ogroženo poplavljeno območje.

Za obveščanje ogroženih prebivalcev se vzpostavi javno objavljena mobilna telefonska številka na kateri so člani Štaba CZ Občine Ankaran vseskozi na razpolago za informacije o zaščitnih ukrepih.

P - 18	Seznam medijev, ki bodo posredovali obvestilo o izvedenem alarmiranju in napotke za izvajanje zaščitnih ukrepov
--------	---



## 2.2.2. Obveščanje splošne javnosti

Javnost mora biti o stanju na poplavljenem območju ter o potrebnem ravnanju posameznikov in gospodarskih subjektov pravočasno, celovito in objektivno obveščena in sicer na način, ki je tako dostopen kot razumljiv vsem. Redno obveščanje in komuniciranje z javnostjo prispeva k umirjanju nastale situacije, obveščeni prebivalstva in zmanjševanju težjih posledic za posameznika, družbo in gospodarstvo. V ospredju mora biti dostopnost do informacij za vsakega posameznika, ki se nahaja na ogroženem območju, ne glede na jezik, socialni status ali druge okoliščine, vključujoč ranljive skupine.

Po aktiviranju Štab CZ Občine Ankaran pripravi in posreduje v objavo sporočila za javnost glede poteka aktivnosti ZRP. Obvešča se preko spletne strani Občine Ankaran in Facebook strani Občine Ankaran. Za širši doseg obveščanja se naročijo radijska obvestila.

Obveščanje javnosti ob nesrečah poteka v medijih, ki morajo po predpisih na zahtevo državnih organov, javnih podjetij in zavodov brez odlašanja brezplačno objaviti nujno sporočilo, povezano z resno ogroženostjo življenja, zdravja ali premoženja ljudi, kulturne in naravne dediščine ter varnosti države.

P - 18	Seznam medijev, ki bodo posredovali obvestilo o izvedenem alarmiranju in napotke za izvajanje zaščitnih ukrepov
--------	---

## 2.3. Alarmiranje prebivalstva na ogroženem območju

Ob nevarnosti nastanka poplav, ko so lahko ogrožena življenja ljudi, je treba takoj začeti izvajati določene zaščitne ukrepe. Ogrožene prebivalce se na bližajočo nevarnost poplave opozori z alarmiranjem. Alarmiranje obsega postopke od opozarjanja na nevarnost poplav in alarmiranja do prenehanja nevarnosti poplav s pomočjo zvočnih signalov ter aktiviranje določenih enot, služb in operativnih sestav za ZRP.

Alarmiranje izvede ReCO na zahtevo :

- vodje intervencije,
- poveljnika CZ občine Ankaran ali njegovega namestnika,
- župana Občine Ankaran,
- poveljnika CZ za Obalno regijo ali njegovega namestnika.

Znaki za alarmiranje se uporabljajo v sledečih primerih:

- znak za **opozorilo (svarilo) na nevarnost** se lahko uporabi za napoved bližajoče se nevarnosti poplave;
- znak za **preplah oziroma neposredno nevarnost** se lahko uporabi ob nevarnosti, ki neposredno ogroža življenje ali zdravje ljudi in živali ter premoženje in kulturno dediščino v posameznem naselju ali na širšem poseljenem območju.
- znak za **prenehanje nevarnosti** se obvezno uporabi po prenehanju nevarnosti, zaradi katere je bil dan znak za preplah oziroma neposredno nevarnost.

Uporabo znakov za alarmiranje lahko ukažejo:

- vodja intervencije,
- poveljnik CZ,
- Uprava RS za zaščito in reševanje, Izpostava Koper.

Pristojni svoj ukaz prenesejo ReCO. V ukazu določijo :

- kateri znak za alarmiranje naj uporabi,
- razlog za uporabo znaka za alarmiranje,
- navodilo za ravnanje prebivalcev.





ReCO mora takoj po uporabi znaka za alarmiranje posredovati obvestilo javnim medijem o nevarnosti in napotkih za ravnanje prebivalcev na ogroženem območju.

Izjemoma, če razmere tako narekujejo, poveljnik Civilne zaščite sam izvede alarmiranje, o čemer obvestijo ReCO. ReCO v takem primeru postopa kot po prejemu zahteve za alarmiranje.

Po prenehanju nevarnosti je tisti, ki je izdal zahtevo za uporabo znaka za alarmiranje, dolžan ReCO:

- izdati zahtevo za uporabo znaka "prenehanje nevarnosti",
- izdelati navodilo za nadaljnje ravnanje prebivalcev.

ReCO je posreduje navodilo v objavo javnim medijem po svojem načrtu.



### 3. AKTIVIRANJE SIL IN SREDSTEV ZA ZRP

#### 3.1. Ocena stanja na prizadetem območju

Prvo oceno stanja na prizadetem območju poda vodja intervencije. Po obvestilu o nevarnosti nastanka poplav in prvih poročilih o posledicah poplav na določenem območju Občine Ankaran poveljnik CZ skupaj s strokovnjaki oceni trenutne razmere. Na podlagi razsežnosti in posledic poplav lahko poveljnik CZ oziroma župan sprejmeta odločitev o aktiviranju občinskega načrta. Pri sprejemanju odločitve sodelujeta s poveljnikom CZ za Obalno regijo.

#### 3.2. Aktiviranje organov vodenja in njihovih strokovnih služb

Pri izvajanju zaščite, reševanja in pomoči organi vodenja upoštevajo načelo postopnosti uporabe sil in sredstev ter stvarne in krajevne pristojnosti za izvedbo določenih ukrepov in nalog ZRP.

Glede na oceno razmer, hidrološka opozorila, razsežnost poplav in napovedi dogodkov lahko poveljnik CZ Občine Ankaran aktivira oziroma skliče:

- Štab CZ Občino Ankaran,
- Vodjo oddelka za javno varnost in zaščito Občine Ankaran.

P-1	Podatki o poveljniku, namestniku poveljnika in članih štaba civilne zaščite
D - 14	Vzorec odredbe o aktiviranju sil in sredstev za ZRP
D - 15	Vzorec delovnega naloga
D - 19	Vzorec sklepa o aktiviranju načrta ZIR ob nesreči
D - 20	Vzorec sklepa o preklicu izvajanja zaščitnih ukrepov in nalog ZRP

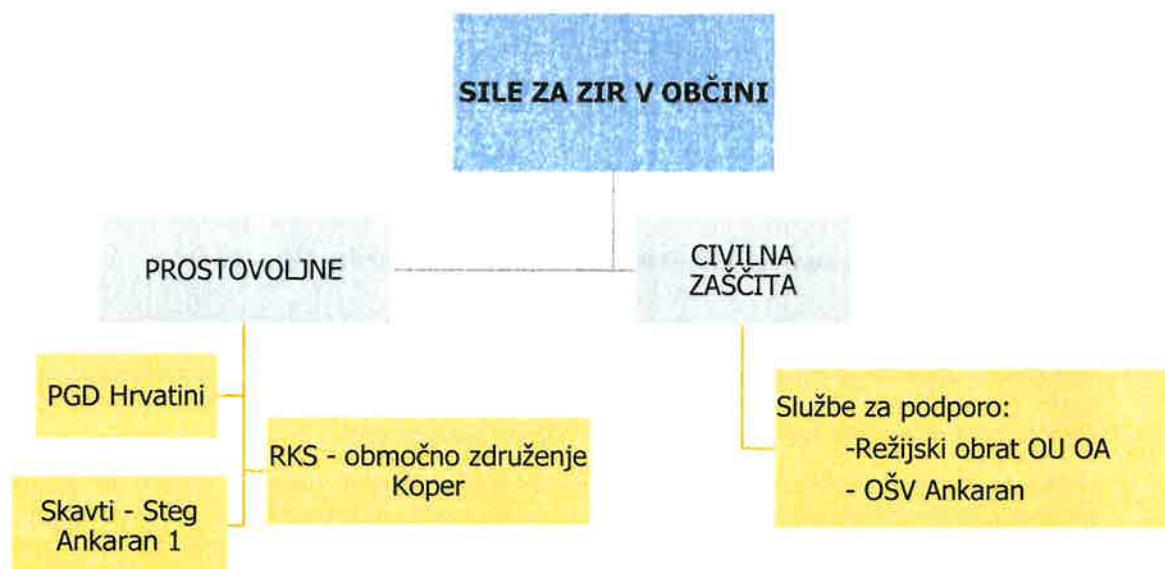
#### 3.3. Aktiviranje občinskih sil za ZRP

Sile za ZRP, ki so v občinski pristojnosti aktivira poveljnik CZ Občine Ankaran ali njegov namestnik.

Zahtevo za aktiviranje lahko podajo:

- župan,
- poveljnik CZ.

Shema 1: Pregled občinskih sil za ZRP ob poplavax



Če Občina Ankaran ne more obvladati posledic nesreče z lastnimi silami, pošljejo prošnjo za pomoč poveljniku CZ za Obalno regijo. Ta presodi o prošnji za pomoč in jo posreduje poveljniku CZ RS.

Poveljnik CZ Občine Ankaran na prošnjo vodij intervencijskih enot in služb zbere in presodi potrebe po materialnih in finančnih sredstvih. O tem obvesti Poveljnika CZ za Obalno regijo, ki nato spelje postopke za možnost uporabe:

- storitve strokovnjakov,
- materialnih sredstev iz državnih blagovnih rezerv za pomoč prizadetim ob naravni nesreči,
- materialna sredstva iz rezerv za primer naravnih in drugih nesreč.

P - 3	Pregled sil za zaščito, reševanje in pomoč
P - 5	Seznam zbirališč sil za ZRP
D - 14	Vzorec odredbe o aktiviranju sil in sredstev za ZRP
D - 15	Vzorec delovnega naloga



## 4. ZAŠČITNI UKREPI TER NALOGE ZRP

Pri izvajanju zaščitnih ukrepov in nalog ZRP je glavna vloga občine pri povezovanju ter koordinaciji nalog in aktivnosti z organi in službami občinskega pomena ter z regijskim nivojem (URSZR Izpostava Koper).

D - 1	Načrtovana finančna sredstva za izvajanje načrta ZIR
-------	--

### 4.1. Zaščitni ukrepi

#### 4.1.1. Prostorski, urbanistični, gradbeni in drugi tehnični ukrepi

Prostorski, gradbeni in drugi tehnični ukrepi se začnejo izvajati takoj po prvih obvestilih o zviševanju vodostaja vodotokov. Obvezne javne gospodarske službe na področju urejanja voda (koncesionarji) in drugi pristojni organi (komunalna služba in režijski obrat občine) poostrijo nadzor nad zadrževalniki vode, jezovi in nasipi, kjer obstaja nevarnost, da bi narasle vode lahko te objekte poškodovale.

Glede na stanje pravočasno predlagajo ukrepe (rušenje naravnih pregrad, gradnja in utrjevanje nasipov, gradnja zadrževalnikov, odstranjevanje plavja iz struge, izkopi razbremenilnih kanalov za odvajanje poplavnih vod, ščitenje posameznih objektov s tesnjenjem odprtih in drugi ukrepi), katerih glavni namen je zavarovati ljudi in njihovo premoženje pred poplavami. Pri opravljanju nalog omenjena podjetja sodelujejo s poveljnikom CZ Občine Ankaran.

Občinski Štab CZ ter VGP Drava Ptuj d.o.o. (koncesionar) morajo takoj ob pojavu nevarnosti nastopa visokih voda začeti izvajati operativne zaščitne ukrepe. Izvajajo se ukrepi dodatne obrambe nasipov, zapora ali ščitenje prometnic, ipd. Ti ukrepi so mogoči, če je opozorilo na nevarnost posredovano dovolj zgodaj.

Če poplava ogroža območje, po katerem potekajo daljnovodi, operater v ReCO Koper, v sodelovanju s CORS, posreduje Elektro Primorska d.d., zahtevo vodje intervencije po izklopu daljnovodov. Vodja intervencije pri odločitvi za izklop daljnovoda upošteva pomen posameznega daljnovoda za neprekinjeno oskrbo z električno energijo.

Ob poplavi naloge izvajanja zapor cest in zagotovitev začasnih obvozov izvedejo podjetja oziroma službe, ki skrbijo za vzdrževanje cest (komunalna služba in režijski obrat občine) ter pristojni koncesionar. Policija izvaja nadzor in urejanje prometa na ogroženem območju.

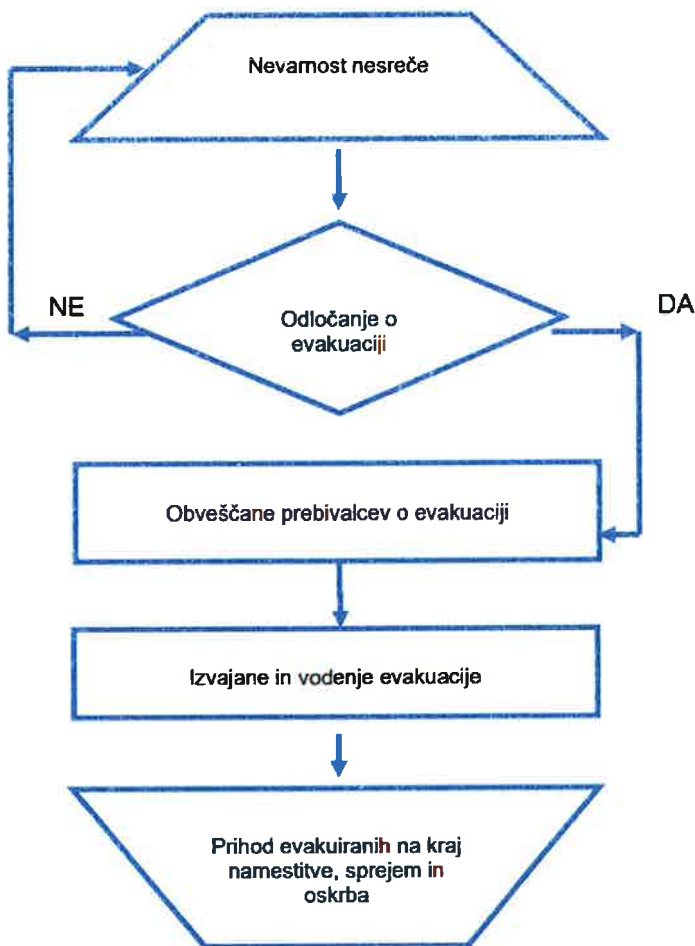
Občina oziroma poveljnik Štaba CZ občine poroča o izvedenem ukrepu poveljniku CZ za Obalno regijo oziroma njegovemu namestniku.

P - 23	Pregled lokacij načrtovanih za potrebe ZIR v občinskih prostorskih aktih
--------	--



#### 4.1.2. Evakuacija

##### DIAGRAM POTEKA AKTIVNOSTI:



Evakuacija je organiziran umik prebivalcev z ogroženega na varnejše območje. Evakuacija ob poplavah se izvaja le, če z drugimi ukrepi ni mogoče zagotoviti varnosti ljudi in materialnih dobrin. Evakuacijo lahko odredi župan, v nujnih primerih pa tudi poveljnik CZ Občine Ankaran.

Evakuacija se izvaja pred nastopom poplavnega vala, najpogosteje v spodnjem delu vodotoka. Če je dovolj časa, se lahko poleg ljudi in živali evakuirajo tudi materialne dobrine. Na območjih, na katerih je odrejena evakuacija, se morajo prebivalci preseliti v določen kraj v času in na način, kot je določeno z načrti zaščite in reševanja oziroma z odločitvijo pristojnega organa. Občina krije stroške v zvezi z nastanitvijo, oskrbo ter izobraževanjem evakuirancev.

Evakuacijsko zbirališče in sprejemališče je pred OŠV Ankaran.

Izvajalci evakuacije so pripadniki CZ Občine Ankaran in prostovoljne organizacije. Evakuacijske poti potekajo po nepoplavljenih lokalnih ali državnih cestah po katerih pripadniki PGD Hrvatini, skladno z usmeritvami CZ Občine Ankaran, s svojimi vozili vozijo evakuirane prebivalce.

Evakuacijo organizira Občina Ankaran, izvaja pa Štab CZ Občine Ankaran preko službe za podporo CZ Občine Ankaran. V primeru da služba za podporo CZ Občine Ankaran ne zmore

zagotoviti evakuacije, se v podporo vpokliče pripadnike PGD Hrvatini, Rdeči križ Slovenije-OZ Koper in Skavte – Steg Ankaran 1. Pri evakuaciji po potrebi sodeluje tudi pristojna Policijska postaja Koper.

Za obveščanje prebivalcev o evakuaciji je pristojna Občina Ankaran. Ta preko lokalnih medijev prebivalce obvešča o poteku evakuacije. V primeru izpada električne energije ali drugih razlogov, ki bi onemogočili ogroženim prebivalcem spremljanje informacij pa preko zvočnega razglasa iz gasilskega vozila, ki se bo pomikalo skozi poplavljenno območje. Za informacije v zvezi z evakuacijo se objavi mobilna telefonska številka na kateri so člani Štaba CZ Občine Ankaran vseskozi na razpolago za informacije o evakuaciji.

O poteku aktivnosti poveljnik CZ Občine Ankaran poroča poveljniku CZ za Obalno regijo oziroma njegovemu namestniku.

P – 20	Pregled sprejemališč za evakuirane prebivalce
D – 9	Zaščitni ukrep evakuacija – priporočilo



#### 4.1.3. Sprejem in oskrba ogroženih prebivalcev

##### DIAGRAM POTEKA AKTIVNOSTI:



Prebivalcem, ki so zaradi poplave ostali brez doma ter sredstev za preživljanje in ki se zaradi ogroženosti zadržujejo zunaj svojega prebivališča, morajo občine zagotoviti zatočišče in oskrbo z najnujnejšimi življenjskimi potrebščinami.

Sprejem in oskrba ogroženih ter prizadetih prebivalcev obsegata:

- evidentiranje ogroženih prebivalcev,
- urejanje sprejemališč,
- urejanje začasnih prebivališč (če je le mogoče, se prebivalci namestijo v zidane objekte oziroma v bivalnike, v nujnih primerih pa v šotore),
- nastanitev prebivalstva,
- oskrba z najnujnejšimi življenjskimi potrebščinami, torej s pitno vodo, hrano, obleko, električno energijo, nujno zdravstveno oskrbo, psihološko pomočjo, obveščanjem in izobraževanjem šoloobveznih otrok,
- zbiranje in razdeljevanje humanitarne pomoči.

Štab CZ Občine Ankaran preko službe za podporo zbira podatke o prebivalcih, ki so ostali brez prebivališča ali v njihovih prebivališčih ni več mogoče živeti. Sprejem in oskrbo ogroženih prebivalcev organizira Štab CZ Občine Ankaran, izvajajo pa jo služba za podporo CZ Občine Ankaran. V primeru da služba za podporo CZ Občine Ankaran ne more zagotoviti dovolj nastanitvenih in prehrabnih zmožljivosti, se v podporo vpokliče pripadnike PGD Hrvatini, Rdeči križ Slovenije–OZ Koper in Skavte – Steg Ankaran 1.

Mesta, kjer se sprejmejo evakuirani prebivalci v Občini Ankaran so primarno prostori OŠV Ankaran ter objekt v lasti občine na Železniški cesti 1. V teh prostorih se evakuiranim prebivalcem zagotovijo najnujnejše možnosti za nastanitev, pitna voda, hrana, obleka ter zdravstvena oskrba. Pri dolgoročni evakuaciji (več kot 6 ur ponoči) iz ogroženega območja se evakuirane prebivalce namesti v nastanitvenih zmožljivosti, ki se ne nahajajo na ogroženih območjih. Za oskrbo evakuiranih prebivalcev so zadolženi pripadniki CZ Občine Ankaran, s Službo za podporo.

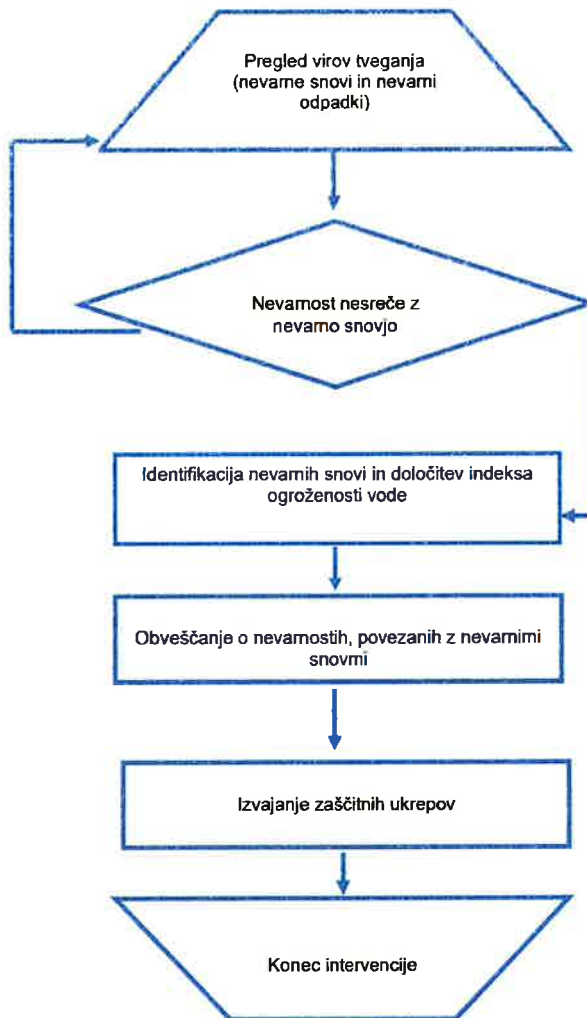
O poteku aktivnosti poveljnik CZ Občine Ankaran poroča poveljniku CZ za Obalno regijo oziroma njegovemu namestniku.

P - 21	Pregled objektov, kjer je možna začasna nastanitev ogroženih prebivalcev in njihove zmožljivosti ter lokacije primerne za postavitve zasilnih prebivališč
P - 22	Pregled organizacij, ki zagotavljajo prehrano
D - 11	Zaščitni ukrep Sprejem in oskrba ogroženih prebivalcev - priporočilo



#### 4.1.4 Radiološka, kemijska in biološka zaščita

##### DIAGRAM POTEKA AKTIVNOSTI:



Ob poplavah nastane nevarnost, da zaradi poškodb na objektih in napravah, v katerih se proizvajajo, uporabljajo, hranijo ali prevažajo nevarne snovi, pride do nenadzorovanega uhajanja teh snovi v okolje, predvsem v poplavljenе vode.

Na poplavnih območjih v Občini Ankaran delujejo naslednje gospodarske družbe, zavodi in druge organizacije, ki v svojih delovnih procesih uporabljajo, proizvajajo, prevažajo ali skladiščijo nevarne snovi:

- Luka Koper d.d.

V kolikor pride do izlitja nevarne snovi oziroma do onesnaženja poplavne vode z nevarno snovjo, poveljnik CZ Občine Ankaran zaprosi poveljnika CZ za Obalno regijo oziroma njegovega namestnika za uporabo enote za RKB zaščito v sodelovanju z Luko Koper. d.d.. Enota izvaja detekcijo, identifikacijo, dozimetrijo, opravlja enostavnejše analize, jemlje vzorce na terenu ter ugotavlja in označuje mejo kontaminiranega območja. Morebitno izlitje nevarne snovi v Luko Koper d.d. bi imelo zelo omejen vpliv na življenje dela prebivalcev Občine Ankaran.

V primeru izlitja nevarne snovi iz prometnih sredstev ali gospodinjstev je potrebno izvajati nadzor nad iztekanjem nafte ali naftnih derivatov. Nadzor izvaja JZ GB Koper, ki je ustrezno usposobljena za posredovanje ob izlitju nevarne snovi. O poteku aktivnosti poveljnik CZ Občine Ankaran obvešča poveljnika CZ za Obalno regijo oziroma njegovega namestnika.

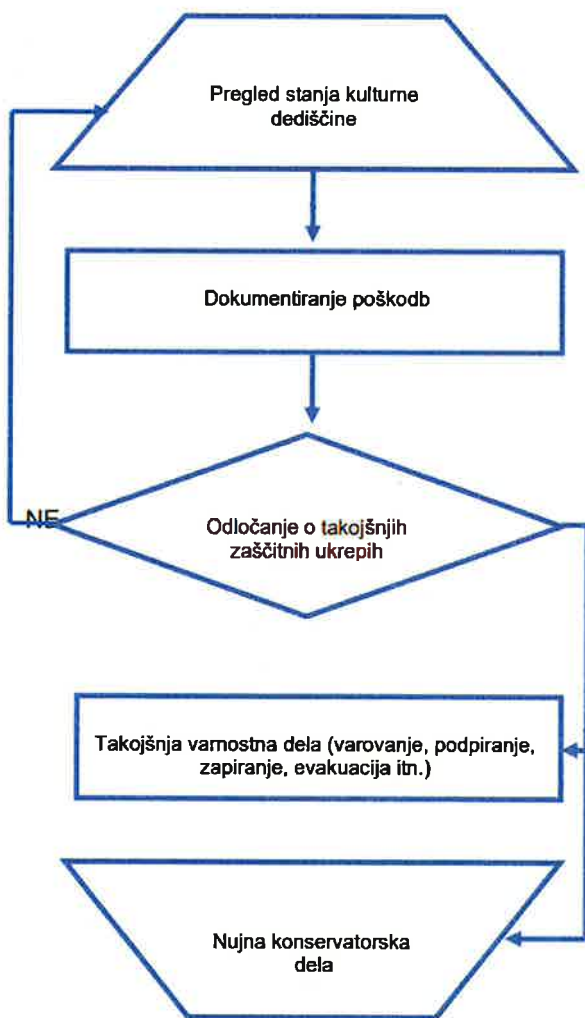
Lastniki in uporabniki objektov in naprav, ki so namenjeni javni oskrbi z vodo, proizvodnji, prometu in skladiščenju živil, zdravil in živalske krme, javni zdravstveni službi in izobraževanju otrok, morajo zagotoviti zaščitna sredstva in izvajati predpisane ukrepe za RKB-zaščito. V primeru poplav RKB-zaščita predstavlja tudi preprečevanje izliva in raznosa nevarnih in kužnih snovi (fekalije) v poplavno vodo ter ugotavljanje ustreznosti pitne vode, poplavljenih prehranskih izdelkov, prostorov in območij ter njihovo dezinfekcijo in varno odlaganje.

Obveščanje javnosti ob nesreči z nevarnimi snovmi pomeni seznanitev prebivalcev s stanjem, ki je nastalo kot posledica nesreče ter pripravami in izvajanjem zaščitnih ukrepov. Obveščanje širše javnosti in ogroženega prebivalstva poteka preko radijskih in elektronskih občil.

#### 4.1.5 Zaščita kulturne dediščine



##### DIAGRAM POTEKA AKTIVNOSTI:



Zaščita kulturne dediščine obsega priprave in izvajanje ukrepov za zmanjšanje nevarnosti ter preprečevanje škodljivih vplivov poplav na kulturno dediščino. Priprave in zaščitne ukrepe ter tudi ukrepe reševanja ob poplavah izvajajo lastniki in uporabniki oziroma upravljavci kulturne dediščine, ZVKDS, območna enota Piran in Občina Ankaran. Pri izvajanju zaščite in reševanja kulturne dediščine, če je to potrebno, sodelujejo tudi enote in službe CZ Občine Ankaran ter PGD Hrvatini, če je tako predhodno usklajeno z lastniki in uporabniki oziroma upravljavci kulturne dediščine. Zaščita in reševanje kulturne dediščine vključuje tudi premestitev premične kulturne dediščine, če je to potrebno, zaradi obsega poplav in nevarnosti za uničenje dediščine.

Največjo potencialno nevarnost vsem vpisanim nepremičninam kulturne dediščine v RKD v Občini Ankaran predstavljajo poplave, ki so posledica verižne reakcije. V kolikor bi prišlo do ogrožanja nepremične kulturne dediščine, ki je posledica poplav v Občini Ankaran, bo CZ Občine Ankaran skupaj z ZVKDS, območno enoto Piran, izvedla pregled stanja kulturne dediščine in dokumentirala poškodbe. Pri evidentiranju lahko sodeluje Služba za podporo, ki pristojnim kulturovarstvenikom omogoči neovirano evidentiranje in popis stanja. V kolikor bi bile posledice poplav večjih razsežnosti Štab CZ Občine Ankaran skupaj s PGD Hrvatini ustrezno zavaruje nepremično kulturno dediščino pred morebitnimi nadaljnjimi ali verižnimi nesrečami.

Ministrstvo, pristojno za kulturo, vodi register nepremične kulturne dediščine, ki je uradna zbirka

podatkov o nepremični kulturni dediščini na območju Republike Slovenije. Podatki, relevantni za zaščito in reševanje dediščine ob poplavah, so dostopni za pregledovanje na spletni strani <https://gisportal.gov.si/evrd>. Podatki iz registra so javni. Prezem in uporaba digitalnih podatkov sta možna preko spletnih servisov in prenosa podatkov (shp format) na naslednjih povezavah:

- Prezem podatkov (shp)

<https://podatki.gov.si/dataset/varstveni-rezimi-kulturne-dediscine-evrd>

- Spletni servisi:

- [https://gisportal.gov.si/arcgis/rest/services/MK/Evrd\\_servis/MapServer](https://gisportal.gov.si/arcgis/rest/services/MK/Evrd_servis/MapServer)
- [https://gisportal.gov.si/arcgis/services/MK/Evrd\\_servis/MapServer/WMServer?request=GetCapabilities&service=WMS](https://gisportal.gov.si/arcgis/services/MK/Evrd_servis/MapServer/WMServer?request=GetCapabilities&service=WMS)
- [https://gisportal.gov.si/arcgis/rest/services/MK/Evrd\\_servis/FeatureServer](https://gisportal.gov.si/arcgis/rest/services/MK/Evrd_servis/FeatureServer)

P - 31

Pregled kulturne dediščine





## **4.2. Naloge zaštite, reševanja in pomoči**

### **4.2.1. Tehnično reševanje ob poplavah**

Reševanje ljudi, živali in materialnih dobrin iz vode, iskanje pogrešanih in črpanje vode iz zalitih in poplavljenih objektov opravljajo:

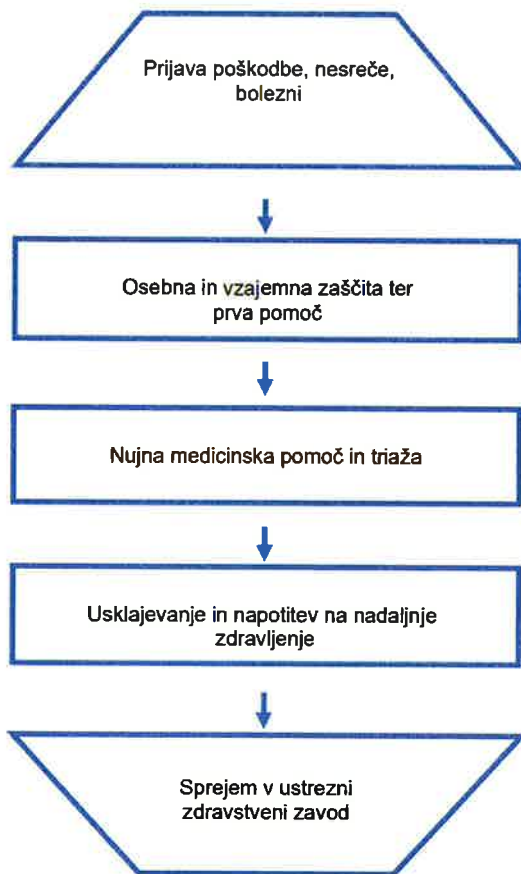
- JZ GB Koper
- PGD Hrvatini

Ob poplavah se izvajajo gradnje in popravila vodne infrastrukture, pri tem pa sodelujejo obvezne javne gospodarske službe na področju urejanja voda (koncesionari), podjetja za vzdrževanje cest, gradbena podjetja z ustrezno mehanizacijo in drugi.



#### 4.2.2. Prva pomoč in nujna medicinska pomoč

##### DIAGRAM POTEKA AKTIVNOSTI:



V okviru prve pomoči se izvajajo le najnujnejši ukrepi za ohranitev življenja in varovanja zdravja ljudi na prizadetem območju. Prva pomoč se izvaja zunaj zdravstvenih zavodov, skupaj z reševanjem na kraju samem. Namen dajanja prve pomoči je, da poškodovani lahko čim prej in v kar najboljšem stanju pride do strokovne medicinske pomoči oziroma zdravljenja. Prvo pomoč ob poplavih, če je treba, izvajajo ekipe prve pomoči PGD Hrvatini.

Njihove naloge so nudenje prve pomoči poškodovanim in obolelim, sodelovanje pri prevozu in negi poškodovanih ter obolelih in izvajanju sanitarno-higienskih in proti epidemičnih ukrepov.

Nujno medicinsko pomoč (NMP) ob poplavih izvajajo službe nujne medicinske pomoči, organizirane na primarni in sekundarni ravni zdravstvene dejavnosti skladno s smernicami za delovanje sistema nujne medicinske pomoči ob množičnih nesrečah. Osrednja enota za prvo medicinsko pomoč na območju Občina Ankaran je Zdravstveni dom Koper, ki zagotavlja službo nujne medicinske pomoči.

Naloge vseh ekip za izvajanje NMP so:

- v najkrajšem mogočem času dati pacientu NMP;
- zagotoviti neprekinjeno NMP;
- zagotoviti nujne prevoze poškodovanih in obolelih oseb;
- v najkrajšem mogočem času prepeljati pacienta v javni zdravstveni zavod;
- upoštevati predpisane higienske in proti epidemične ukrepe, ki jih določi NIJZ in jih izvajajo različne službe: NIJZ OE

Koper spremlja izvajanje teh ukrepov, ZIRS OE Koper pa vrši inšpekcijsko nadzorstvo;

- oskrba z zdravili in medicinskimi pripomočki.

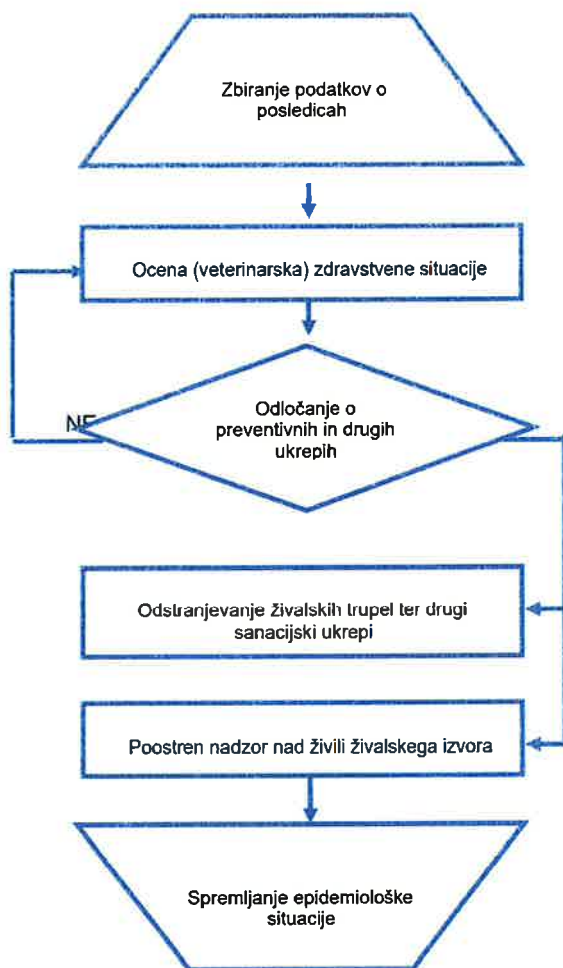
Preživeli ob obsežnih poplavih in svojci žrtev poplav zaradi psihične prizadetosti pogosto potrebujejo psihološko pomoč. Psihološko pomoč ob poplavih organizira Štab CZ Občine Ankaran v sodelovanju z Zdravstvenim domom Koper.

D - 6	Navodilo za izvajanje psihološke pomoči
D - 109	Smernice za delovanje sistema NMP ob množičnih nesrečah
P-28	Pregled bolnic



#### 4.2.3. Veterinarska pomoč

##### DIAGRAM POTEKA AKTIVNOSTI:



števila poškodovanih in poginulih živalih.

Veterinarska pomoč ob poplavah obsega:

- zbiranje podatkov o poškodovanih in poginulih živalih na poplavljenem območju,
  - nujno veterinarsko pomoč poškodovanim in obolelim živalim (nujna veterinarska pomoč je poseg, s katerim se odpravi neposredna nevarnost za življenje živali),
  - sodelovanje pri odstranjevanju živalskih trupel,
  - poostren nadzor nad živili živalskega izvora,
  - DA - spremljanje epizootiološke situacije.
- Naloge opravljajo veterinarji veterinarskih organizacij s koncesijo ter delavci UVHVVR in Nacionalnega veterinarskega inštituta.

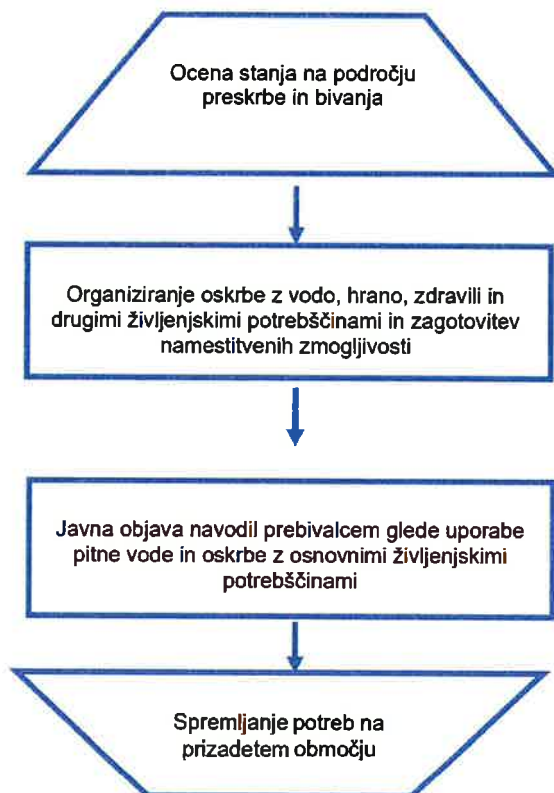
Pri izvajanju veterinarske pomoči ob poplavah lahko sodelujejo tudi ustrezne enote in službe CZ, gasilske enote ter druge sile za ZRP.

Naloge prve veterinarske pomoči izvajajo delavci UVHVVR, OU Koper, Nacionalnega veterinarskega inštituta in veterinarji oziroma pristojne veterinarske organizacije, ki hkrati zbirajo ter usmerjajo postopke glede nadaljnjih aktivnosti (zasilni zakol poškodovanih živali, odstranitev živalskih trupel, pokop kadavrov, itd.). Glede na nizko stopnjo ogroženosti Občine Ankaran pred poplavami ter upoštevajoč, da v občini ni živinorejskih obratov ni pričakovati večjega



#### 4.2.4. Zagotavljanje osnovnih pogojev za življenje

##### DIAGRAM POTEKA AKTIVNOSTI:



Zagotavljanje osnovnih pogojev za življenje ob poplavi obsega:

- nujno zdravstveno oskrbo ljudi in živali,
- nastanitev in oskrbo ogroženih prebivalcev s pitno vodo, hrano, zdravili in drugimi osnovnimi življenjskimi potrebščinami,
- zagotavljanje razmer za osebno higieno,
- zagotavljanje delovanja nujne komunalne infrastrukture,
- oskrbo z električno energijo,
- zagotavljanje nujnih prometnih povezav,
- zagotavljanje nujnih telekomunikacijskih zvez,
- zagotavljanje in zaščito nujne živinske krme.

Čim prej je potrebno vzpostaviti delovanje infrastrukturnih objektov in naprav. Za izvajanje nalog zagotavljanja osnovnih pogojev za življenje so zadolžene javne službe, gospodarske družbe, zavodi in druge organizacije, ki izvajajo javne in za javnost pomembne storitve (Zdravstveni dom Koper za zdravstveno oskrbo, Marjetica Koper in CP Koper za ureditev cestne infrastrukture, Marjetica Koper za kanalizacijsko omrežje, CZ in PGD Hrvatini za oskrbo z vodo in živili. Z deli se prične takoj, ko to dopušča razmere.

Delovanje infrastrukturnih objektov in naprav v Občini Ankaran zagotavljajo javne službe navedene v prilogi P –

7.

Sklep o preklicu izvajanja zaščitnih ukrepov in nalog ZRP v Občini Ankaran sprejme poveljnik CZ Občine Ankaran v soglasju z županom, na podlagi ocene, da so osnovni življenjski pogoji izpolnjeni in izvajanje ukrepov in nalog ZRP ni več potrebno izvajati.

Splošne in posebne zdravstvene ukrepe ter druge ukrepe za preprečevanje in obvladovanje nalezljivih bolezni pri ljudeh prekliče minister, pristojen za zdravje oziroma Vlada RS.

Naloga občine je, da v primeru potrebe s svojimi službami zagotovi izvedbo navedenih nalog.

P - 7	Pregled javnih in drugih služb, ki opravljajo dejavnosti pomembne za ZiR Občine Ankaran
D – 10	Osnovni pogoji za življenje ob naravnih in drugih nesrečah –priporočilo



## 5. OSEBNA IN VZAJEMNA ZAŠČITA

Osebna in vzajemna zaščita obsega ukrepe prebivalcev za preprečevanje in ublažitev posledic nesreče. Za osebno in vzajemno zaščito je odgovorna Občina Ankaran. Preko Štaba CZ Občine Ankaran se seznanja občane s postopki za izvajanje zaščitnih ukrepov in nalog ZRP.

Med aktivnosti zmanjšanja poplavne ogroženosti uvrščamo poleg gradbenih (gradnja protipoplavne infrastrukture, redno vzdrževanje in obnavljanje itn.) tudi negradbene ukrepe (ozaveščanje in informiranje javnosti, napovedovanje poplav itn.).

Način seznanjenja in ozaveščanja prebivalstva glede pripravljenosti na poplave poteka preko spletne strani Občine Ankaran in Facebook strani Občine Ankaran z gradivi, ki jih pripravlja URSZR.

Prebivalci morajo biti ozaveščeni in informirani o ukrepih oziroma pravilnem ravnanju in ukrepanju pred poplavo, ob napovedi poplave, med njo in po poplavi. To je še posebej pomembno, če živijo na območjih, kjer voda lahko zelo hitro naraste. V ta namen Štab CZ Občine Ankaran objavi telefonsko številko.

Napotki za izvajanje osebne in vzajemne zaščite ter preventivni ukrepi in navodila za ravnanje ob poplavi so objavljeni na spletni strani URSZR - <https://www.gov.si/podrocja/obramba-varnost-in-javni-red/varstvo-pred-naravnimi-in-drugimi-nesrecami/napotki-prebivalcem-ob-nesrecam/>.

D - 7	Navodilo prebivalcem za ravnanje ob nesreči
-------	---



## 6. RAZLAGA POJMOV IN OKRAJŠAV

### 6.1. Pomen pojmov

**Nevarnost** (naravna ali druga ustrežna) je danost za kateri koli neugoden pojav, ki je povezan z mogočo nesrečo in lahko povzroči neugodne učinke.

**Nesreča** je po Zakonu o varstvu pred naravnimi in drugimi nesrečami dogodek ali vrsta dogodkov, povzročenih po nenadzorovanih naravnih in drugih silah, ki prizadenejo oziroma ogrozijo življenje ali zdravje ljudi, živali ter premoženje, povzročijo škodo na kulturni dediščini in okolju v takem obsegu, da je za njihov nadzor in obvladovanje potrebno uporabiti posebne ukrepe, sile in sredstva, ker ukrepi redne dejavnosti, sile in sredstva ne zadostujejo.

**Ogroženo območje** je po Zakonu o nalezljivih boleznih območje, na katero se lahko prenese nalezljiva bolezen z okuženega območja in na katerem so možnosti za širjenje okužbe.

**Poplava** je naravni pojav, ki nastane zaradi zelo močnih padavin ali naglega taljenja snega ali medsebojnega skupnega delovanja ali zaradi visoke plime na morju. Je naravna nesreča, ko izredni vodni pretok povzroči občutno škodo ob razlitju vode iz struge.

**Porečje** je območje, s katerega vse celinske vode odtekajo prek potokov, rek ali jezer v reko, jezero ali morje.

**Vodostoj** je višina gladine vode v rečnem koritu. Izražanje v centimetrih glede na koto »O« vodomera. Kota »O« vodomera, glede na katero se meri gladina vode, je postavljena tako, da imajo vodostaji najpogosteje pozitivne vrednosti.

**Vodni pretok** je tista množina vode, ki preteče skozi ovlažen rečni profil na vodomernem profilu v eni sekundi. Izrazimo ga v m<sup>3</sup>/s (hitrostjo;  $Q=S*v=(m^2)*(m/s)=(m^3/s)$ ), izračunamo pa tako, da površino ovlaženega profila pomnožimo s srednjo hitrostjo vode. Vodni pretok je povezan z višino vodostaja.



## 6.2. Razlaga okrajšav

<b>CZ</b>	Civilna zaščita
<b>GEŠP</b>	Gasilska enota širšega pomena
<b>JZ GB</b>	Javni zavod gasilska brigada
<b>NIJZ</b>	Nacionalni inštitut za javno zdravje
<b>NMP</b>	Nujna medicinska pomoč
<b>PGD</b>	Prostovoljno gasilsko društvo
<b>ReCO</b>	Regijski center za obveščanje
<b>SV</b>	Slovenska vojska
<b>URSZR</b>	Uprava Republike Slovenije za zaščito in reševanje
<b>UVHVVR</b>	Uprava za varno hrano, veterinarstvo in varstvo rastlin
<b>ZiR</b>	Zaščita in reševanje
<b>ZIRS</b>	Zdravstveni inšpektorat Republike Slovenije
<b>ZRP</b>	Zaščita, reševanje in pomoč
<b>ZVKDS</b>	Zavod za varstvo kulturne dediščine Slovenije

## 7. SEZNAM PRILOG IN DODATKOV



### 7.1. Priloge

P-1	Podatki o poveljniku, namestniku poveljnika in članih štaba civilne zaščite
P-3	Pregled sil za zaščito, reševanje in pomoč
P-5	Seznam zbirališč sil za zaščito, reševanje in pomoč
P-7	Pregled javnih in drugih služb, ki opravljajo dejavnosti pomembne za ZIR
P-11	Pregled gasilskih enot s podatki o poveljnikih in namestnikih poveljnikov
P-15	Podatki o odgovornih osebah, ki se jih obvešča ob nesreči
P-18	Seznam medijev, ki bodo posredovali obvestilo o izvedenem alarmiranju in napotke za izvajanje zaščitnih ukrepov
P-20	Pregled sprejemališč za evakuirane prebivalce
P-31	Pregled kulturne dediščine
P - 700	Evidenčni list o vzdrževanju načrta





## 7.2. Dodatki

D - 1	Načrtovana finančna sredstva za izvajanje načrta ZiR
D - 6	Navodilo za izvajanje psihološke pomoči
D - 7	Navodilo prebivalcem za ravnanje ob nesreči
D - 8	Navodilo za obveščanje o nesreči
D - 10	Osnovni pogoji za življenje ob naravnih in drugih nesrečah – priporočilo
D - 11	Zaščitni ukrep Sprejem in oskrba ogroženih prebivalcev - priporočilo
D - 14	Vzorec odredbe o aktiviranju sil in sredstev za ZRP
D - 15	Vzorec delovnega naloga
D - 16	Vzorec zapisnika o poškodovanosti gradbenih objektov in infrastrukture
D - 19	Vzorec sklepa o aktiviranju načrta ZiR ob nesreči
D - 20	Vzorec sklepa o preklicu izvajanja zaščitnih ukrepov in nalog ZRP
D – 22/1	Načrt dejavnosti občinske uprave Občine Ankaran ob naravnih in drugih nesrečah
D-109	Smernice za delovanje sistema NMP ob množičnih nesrečah

