

## Kako poteka izvajanje pobud v praksi? / Come vengono messe in pratica le proposte?

Občani Ankarana ste v preteklih dveh letih na občino naslovili več kot 600 pobud, na podlagi katerih smo oblikovali v 39 projektov v okviru Načrta razvojnih programov. Ob izteku leta 2017 smo pripravili pregled že izvedenega in načrte za naslednje leto

Nei due anni appena passati, voi cittadini di Ancarano avete promosso oltre 600 iniziative, che sono state rivedute e inserite nei 39 progetti nell'ambito del Piano dei programmi di sviluppo. Alla fine dell'anno 2017 abbiamo esaminato i progetti già realizzati ed i piani per l'anno avvenire.

Številka / Numero	Naziv projekta / Nome del progetto	Status projekta / Fase del progetto	
1.	Knjižnica Biblioteca	Za potrebe delovanja Knjižnice Ankarana smo uredili in opremili prostor, nabavili računalniško in drugo opremo ter zagotovili sredstva za temeljno zbirko knjižničnega gradiva s 5.000 enotami. <b>Knjižnica je bila slavnostno odprta 24. 4. 2017.</b> Abbiamo disposto ed equipaggiato gli spazi per la Biblioteca di Ancarano, acquisito le apparecchiature informatiche e altro materiale necessario e garantito i mezzi per la raccolta di base del materiale per la biblioteca, che comprende 5.000 volumi. <b>La biblioteca è stata inaugurata il 24. 4. 2017.</b>	✓
2.	Osnovna šola in vrtec Ankarana Scuola elementare e asilo di Ancarano	Zagotovili smo sredstva za obnovo kuhinj šole in vrtca. V nadaljevanju bo dobavljena in montirana nova toplotna črpalka za ogrevanje oz. hlajenje prostorov kuhinje in šolske telovadnice. Predvidena so tudi dodatna ureditvena dela na šolskem igrišču. Abbiamo garantito i mezzi per la ristrutturazione delle cucine della scuola e del giardino d'infanzia. In futuro verrà anche acquistata e montata la pompa di calore, che riscalderebbe o raffredderebbe sia gli spazi della cucina, che quelli della palestra scolastica. In più sono previsti i lavori riorganizzativi nel parco giochi scolastico.	✓
3.	Vrtec Italijanske narodne skupnosti Asilo della comunità nazionale Italiana	Obnovili smo prostore in zagotovili opremo za izvajanje dejavnosti predšolske vzgoje v italijanskem učnem jeziku, in sicer za najmanj dva oddelka. <b>Prostore in opremo smo predali v uporabo 11. 10. 2017, enota vrtca Delfino blu Ankarana pa je dejavnost začela izvajati 16. 10. 2017.</b> Abbiamo ristrutturato gli spazi per l'avvio dei programmi educativi prescolari in lingua italiana, per almeno due sezioni. <b>Gli spazi ed i materiali sono passati in gestione l'11 ottobre 2017. L'unità del giardino d'infanzia Delfino Blu di Ancarano, ha iniziato con il proprio programma il 16.10.2017.</b>	✓



**Projekt / Progetto 1**

(Foto: Manuel Kalman)



**Projekt / Progetto 3**

(Foto: Delfino blu)

Številka / Numero	Naziv projekta / Nome del progetto	Status projekta / Fase del progetto	
4.	Športno rekreacijski park Sv. Katarina Parco sportivo - ricreativo Santa Caterina	Društvom smo zagotovili oskrbo s pitno vodo in električno energijo. Izvedli smo večja ureditvena dela na igriščih na mivki ter na sistemu za odvajanje padavinskih voda. Odstranili smo večino zapuščenih plovil. Preuredili smo makadamsko parkirišče in uredili postajališče za avtobus. Občina zagotavlja sredstva za redno vzdrževanje nogometnih igrišč. V pripravi je projektna dokumentacija za izgradnjo novega črpališča za odpadne vode, ureditev območja za vodne športe z dostopno potjo do pristanišča in postavitev zabojnikov z javnimi sanitarijami. Alle associazioni è stata garantita l'acqua potabile e l'elettricità. Sono stati effettuati maggiori lavori di riorganizzazione dei campi sportivi con la sabbia e del sistema di scolo delle acque piovane. È stata rimossa la maggior parte delle imbarcazioni abbandonate. È stato ristrutturato il parcheggio in ghiaia e creata la fermata per l'autobus. Il comune assicura i mezzi per la manutenzione dei campi di calcio. È in preparazione la documentazione per la costruzione della nuova pompa per le acque di scolo, l'allestimento della zona per gli sport acquatici, la strada accessibile verso il porto e l'allestimento del container per i servizi igienici pubblici.	
5.	Zdravstvena ambulanta Ankaran Ambulatorio medico di Ancarano	Zagotovili smo sredstva za obnovo ločenih prostorov v paviljonu C Ortopedske bolnišnice Valdoltra. <b>Ambulanta Ankaran je začela delovati 24. 1. 2017.</b> Abbiamo garantito i mezzi per la ristrutturazione degli spazi per gli ambulatori nel padiglione C dell'Ospedale ortopedico di Valdoltra. <b>L'ambulatorio di Ancarano ha cominciato con il suo operato il 24. 1. 2017.</b>	
6.	Skrb za starejše Programma Assistenza agli anziani	Izdelan je osnutek strategije »Skrb za starejše«. S kuhinjo zavoda OŠV Ankaran se bo v letu 2018 začela izvajati »Prehrana na domu«, ki je eden od zastavljenih programov iz skupine oskrbnih programov za starejše občanke in občane Ankarana. È stata creata la bozza per la strategia dell'Assistenza agli anziani. Nel 2018, la cucina della SEA di Ancarano, comincerà a svolgere il programma dei Pasti a domicilio nell'ambito del gruppo dei programmi di assistenza agli anziani di Ancarano.	
7.	Dom družbenih dejavnosti Casa delle attività sociali	V teku je opremljanje prostorov s pohištvom in informacijsko tehnologijo v skladu z namenom uporabe posameznega prostora. V sklepni fazi je priprava pravilnika, ki bo določal pogoje uporabe prostorov za izvajanje družbenih dejavnosti. Si stanno svolgendo i lavori di allestimento dei mobili e della tecnologia informatica, conformi allo scopo di utilizzo degli spazi. E' nella fase finale la stesura del regolamento, che definirà le condizioni d'utilizzo dei locali per lo svolgimento delle attività sociali.	
8.	Turistično-gostinski objekti Stabilimenti turistici e di ristoro	Že poleti 2016 so začeli delovati gostinski objekti na plažah Valdoltra, Študent in Sv. Jernej. Pripravljamo podlage za zagon delovanja gostinskih objektov Režijskega obrata na Sv. Katarini in kopališču Debeli rtič. Na Študentu smo zgradili nov vodovodni in električni priključek. V Valdoltri smo zagotovili dodatni skladišni prostor in sanitarni zabojnik ter postavili pergolo s premičnim platnom za senčenje platoja pred lokalom. Già nell'anno 2016 sono stati aperti i locali di ristoro sulle spiagge di Valdoltra, Studente e San Bartolomeo. È in preparazione l'idea progettuale per dare inizio all'offerta di ristoro gestita dall'unità organizzativa del Comune di Ancarano a Santa Caterina e sulla spiaggia di Punta Grossa. Sulla spiaggia dello Studente abbiamo creato un nuovo impianto elettrico e idraulico. A Valdoltra abbiamo garantito nuovi spazi per i magazzini, il container per i servizi igienici e montato la pergola con i pannelli scorrevoli, che garantirà l'ombra davanti al locale.	










Projekt / Progetto 4



Projekt / Progetto 5

(Foto: Manuel Kalman)

Številka / Numero	Naziv projekta / Nome del progetto	Status projekta / Fase del progetto	
9.	Javni potniški promet Trasporto pubblico	Za izboljšanje mobilnosti je poletni turistični avtobus v letošnji sezoni vozil tudi po naselju, in sicer po Regentovi in Srebrničevi ulici. Za učence OŠV Ankaran, ki so do tega upravičeni, smo organizirali avtobusni prevoz. V šolskem letu 2017/2018 se omenjeni prevoz izvaja na relacijah Log-Ankaran in Lazaret-Ankaran. V času sklopa prireditev December v Ankaranu pa smo organizirali brezplačni javni prevoz na relaciji Ankaran Center-Dom družbenih dejavnosti, Bevkova ulica 1-Regentova ulica 2. Con lo scopo di migliorare la mobilità durante la stagione, l'autobus turistico estivo ha ampliato la sua tratta anche nel centro, ovvero lungo la Via Ivan Regent e la Via Josip Srebrnič. Per gli alunni della SEA, che possono usufruirne, abbiamo garantito il trasporto scolastico organizzato. Nell'anno scolastico 2017/2018 si attua il trasporto scolastico sulle tratte Log - Ancarano e Lazzaretto - Ancarano. Durante il periodo del Dicembre ad Ancarano si attua il trasporto gratis sulle tratte Ancarano centro - Casa delle attività sociali, via F. Bevk 1 - Via I. Regent 2.	
10.	Pokopališče Cimitero	V sklopu zamenjave sedmih zemljišč smo v decembru 2017 sklenili pogodbo, s katero smo dobili v last tudi zemljišče, kjer je predvideno pokopališče. Ostale aktivnosti bodo stekle predvidoma v letu 2018. Nel dicembre 2017, nell'ambito della permuta dei terreni, abbiamo stipulato il contratto, con cui siamo entrati in possesso del terreno dove è prevista la costruzione del cimitero. Le altre attività inizieranno nel 2018.	
11.	Komunalna ureditev območja Dolge njive Costruzione delle infrastrutture comunali per l'area Dolge njive	V pripravi je izdelava projektne dokumentacije za pridobitev gradbenega dovoljenja. V letu 2018 bomo začeli z odkupi delov zasebnih zemljišč, ki so potrebna za postavitve opreme, ter pridobili gradbeno dovoljenje in izvedli javno naročilo za izbiro izvajalca komunalnega opremljanja. Sono in preparazione i documenti progettuali per l'ottenimento del permesso edile. Nel 2018 si prevede di ottenere la proprietà di alcuni terreni privati, ottenere il permesso edile ed effettuare un ordine pubblico per la scelta del fornitore delle attrezzature comunali.	
12.	Kanalizacija MZL Debeli rtič-Lazaret Rete fognaria CCV Punta Grossa - Lazzaretto	Aktivnosti bodo stekle predvidoma v letu 2018. Le attività inizieranno nel 2018.	
13.	Kanalizacija Razgledna pot Rete fognaria Vicolo del Panorama	Aktivnosti bodo stekle predvidoma v letu 2018. Le attività inizieranno nel 2018.	
14.	Kanalizacija Cesta na Prisojo Rete fognaria Strada per Prisoje	Aktivnosti bodo stekle predvidoma v letu 2018. Le attività inizieranno nel 2018.	
15.	Kanalizacija Vinogradniška cesta Rete fognaria Via dei Vigneti	Aktivnosti bodo stekle predvidoma v letu 2018. Le attività inizieranno nel 2018.	



Projekt / Progetto 8



Projekt / Progetto 9

Številka / Numero	Naziv projekta / Nome del progetto	Status projekta / Fase del progetto	
16.	Ostala komunalna ureditev Ristrutturazione infrastrutture comunali varie	Izvedli smo nujno potrebna vzdrževalna dela na območju tržnice, v pripravi pa je idejna zasnova za uglednejšo ureditev nekoliko širšega območja, vključno z možnostjo postavitve javnih sanitarij. Stekle so aktivnosti za obnovo dela kanalizacije na Pervanjevi ulici in v pripravi je projektna dokumentacija za komunalno opremljanje območja Kolombini. Pripravljena je projektna dokumentacija za obnovo vodovodnega omrežja na Ulici Rudija Mahniča. Dela bodo izvedena leta 2018. Nella zona del mercato, sono stati effettuati i lavori di manutenzione necessari, è inoltre in preparazione l'idea di base per l'allestimento di un'area ordinata che comprendente una zona più ampia ed il posizionamento dei servizi igienici pubblici. Hanno avuto inizio le attività per la ristrutturazione della rete fognaria in Via Stanko Pervanja ed è in preparazione la documentazione progettuale per l'allestimento comunale della zona di Colombini. È stata preparata la documentazione progettuale per la ristrutturazione del sistema idrico in Via Rudi Mahnič-Brkinc. Le attività inizieranno nel 2018.	
17.	Javna kopaljšča Spiagge pubbliche	Izvedli smo dodatna ureditvena dela na kopaljščih Valdoltra, Študent in Sv. Jernej ter na območju Lazareta. V Valdoltri smo odstranili žičnato ogrado, uredili odvodnjavanje padavinskih voda, delno preplastili cestišče, postavili svetilke javne razsvetljave in leseni plato na kopalni ploščadi. Na kopaljšču Debeli rtič smo uredili zelene površine, zgradili nov vodovodni priključek, del vodovodnega omrežja in tuše na plaži. Na polotoku Sv. Jerneja smo izvedli dodatno ozele-nitev. Sono stati attuati ulteriori lavori di manutenzione sulle spiagge di Valdoltra, dello Studente, di San Bartolomeo e nella zona di Lazzaretto. A Valdoltra è stata rimossa la recinzione in ferro, è stato allestito lo scolo delle acque piovane, attuata la stratificazione parziale del tratto stradale, sono stati posizionati i lampioni per l'illuminazione pubblica e la terrazza in legno sulla piazza della spiaggia. Sulla spiaggia di Punta Grossa sono state allestite le aree verdi, costruita la nuova connessione idrica, parte dell'intero sistema idrico e le docce sulla spiaggia. Sulla penisola di San Bartolomeo sono state allestite ulteriori aree verdi.	
18.	Javna parkirišča in mirujoči promet Parcheggi pubblici e traffico urbano	Uredili smo 65 novih parkirnih mest za stanovalce Regentove ulice 6-10, od tega sta dve parkirnišči namenjeni invalidom. <b>Parkirišče smo predali v uporabo 17. 3. 2017.</b> Pripravljamo projektno dokumentacijo za pridobitev gradbenega dovoljenja za izgradnjo parkirnišča na Bevkovi ulici 1. Dela bodo izvedena leta 2018. Sono stati inseriti 65 nuovi parcheggi per gli abitanti della Via Ivan Regent 6-10, due dei quali riservati agli invalidi. <b>Il parcheggio è passato in gestione il 17. 3. 2017.</b> È in preparazione la documentazione progettuale per l'ottenimento del permesso edile per la costruzione del parcheggio in Via France Bevk 1. Le attività inizieranno nel 2018.	
19.	Javna pristanišča in mandrač Porticcioli pubblici e mandracchi	V pristanišču Sv. Katarina smo izvedli vzdrževalna dela na lesenem mostovžu. V pripravi pa je projektna dokumentacija za obnovo pomolov Valdoltra in Sv. Katarina. Nel porto di Santa Caterina sono stati effettuati i lavori di manutenzione del passaggio in legno. È in preparazione la documentazione per il rinnovo del molo di Valdoltra e Santa Caterina.	



Projekt / Progetto 17

(Foto: Miha Crnič)



Projekt / Progetto 18

(Foto: Miha Crnič)

Številka / Numero	Naziv projekta / Nome del progetto	Status projekta / Fase del progetto	
20.	Javne kolesarske poti in pešpot Strade ciclabili e pedonali	Aktivnosti bodo stekle predvidoma v letu 2018. Le attività inizieranno nel 2018.	
21.	Klančine na javnih poteh Rampe d'accesso su strade pubbliche	Z odstranitvijo arhitektonskih ovir smo omogočili staršem z vozički in osebam z omejenimi motoričnimi sposobnostmi brezskrbno premikanje po vsej občini. La rimozione degli ostacoli architettonici garantisce la libera mobilità in tutto il comune, sia ai genitori con le carrozzine, che alle persone con mobilità limitata.	
22.	Prenova občinskih objektov Ristrutturazione degli stabili comunali	V teku je priprava projektne dokumentacije za izvedbo obnovitvenih del v pritličju občinske stavbe na Jadranski cesti 66. E' in preparazione la documentazione progettuale per la ristrutturazione del pianterreno dell'edificio comunale situato sulla Strada dell'Adriatico 66.	
23.	Sanacija državne ceste (Jadranska cesta) Ristrutturazione della strada statale (Strada dell'Adriatico)	Zagotovili smo sredstva za izgradnjo dvignjene ploščadi, postavitve talnih utripalcev in dodatne osvetlitve ter označitve prehoda za pešce »Ankaranska plaža«. <b>Prehod smo predali v uporabo 26. 7. 2017.</b> DRSI je preplastila odsek od Moretinov do priključka Železniške ceste. Preplastila pa je tudi odsek od krožišča Ankarano-center do priključka OB Valdoltra in zgradila prehod za pešce na priključku Hrvatinove ulice. Hkrati je začela preurejati tudi krožišče Ankarano-center s fiksnimi elementi. V pripravi je projektna dokumentacija za postavitve prehoda za pešce »kopališče Debeli rtič«, kjer se bo hkrati uredila varna pešpot od kopališča do makadamskega parkirišča. Izdelan je tudi popis za najnujnejšo sanacijo pločnikov na odseku od Valdoltre do Sončnega parka. Abbiamo garantito i fondi per la costruzione della piazza sopraelevata, del posizionamento dei lampeggianti stradali e dell'ulteriore illuminazione del passaggio pedonale. <b>Il passaggio è stato reso in utilizzo il 26. 7. 2017.</b> DRSI ha stratificato il tratto di Morettini fino alla connessione con la Strada della Ferrovia e il tratto dalla rotonda di Ancarano centro fino allo sbocco con OO Valdoltra. Ha costruito anche il passaggio pedonale all'incrocio con Via Marcel Hrvatino. Sono previsti anche i lavori sulla rotonda di "Ancarano centro" con la sostituzione degli elementi mobili con quelli fissi. È in preparazione la documentazione progettuale per il posizionamento del passaggio pedonale della "spiaggia di Punta Grossa". Contemporaneamente verrà allestito un passaggio pedonale più sicuro dalla spiaggia fino al parcheggio in ghiaia. È stato creato inoltre l'inventario per le ricostruzioni più urgenti dei marciapiedi nel tratto tra Valdoltra fino al Parco del Sole.	
24.	Sanacija Železniške ceste Ristrutturazione della Strada della Ferrovia	V pripravi je projektna dokumentacija. Dela bodo izvedena predvidoma v letu 2018. È in preparazione la documentazione progettuale. Le attività inizieranno nel 2018.	
25.	Sanacija Vinogradniške ceste Ristrutturazione della Via dei Vigneti	V pripravi je projektna dokumentacija za sanacijo odseka Valdoltra–Gažel. Predvidena je preplastitev cestišča, izgradnja podpornega zidu in pešpoti ter postavitve javne razsvetljave. Dela bodo izvedena predvidoma v letu 2018. È in preparazione la documentazione progettuale per la ristrutturazione del tratto Valdoltra - Gažel. È prevista la stratificazione della strada, la costruzione di una parete di supporto, la strada pedonale e l'installazione dell'illuminazione stradale pubblica. Le attività inizieranno nel 2018.	



Projekt / Progetto 19



Projekt / Progetto 23

(Foto: Manuel Kalman)

Številka / Numero	Naziv projekta / Nome del progetto	Status projekta / Fase del progetto	
26.	Sanacija Oljčne poti z gradnjo pločnika Ristrutturazione del Vicolo degli Olivi e del marciapiede	Aktivnosti bodo stekle predvidoma v letu 2018. Le attività inizieranno nel 2018.	
27.	Sanacija cest in ulic na Rožniku Ristrutturazione delle strade e delle vie al Roseto	Aktivnosti bodo stekle v letu 2018. Le attività inizieranno nel 2018.	
28.	Sanacija Srebrničeve ceste in dela Regentove ulice Ristrutturazione della Via Josip Srebernič e una parte della Via Ivan Regent	V teku so aktivnosti za izgradnjo trapezne ploščadi s prehodom za pešce na Regentovi ulici na območju stopnišča, ki vodi do šole; preostale prehode za pešce v neposredni bližini šole pa bomo dodatno označili. Sono in corso le attività per la costruzione dello spiazzo a trapezio ed il passaggio pedonale in via Ivan Regent nella zona della scalinata verso la scuola, i restanti passaggi pedonali nei dintorni della scuola verranno ulteriormente segnalati.	
29.	Sanacija Razgledne poti Ristrutturazione del Vicolo del Panorama	Zgradili smo bankine na odseku od priključka na Jadransko cesto do Barižonov. Nel tratto d'accesso dalla Strada dell'Adriatico fino a Barizoni, sono state costruite le banchine.	
30.	Sanacija ostalih cest Ristrutturazione delle altre strade	Pripravili smo idejno zasnovo za izgradnjo nove navezovalne ceste do območja pod cerkvijo. Idejno zasnovo smo predstavili na javnem posvetu decembra 2017. È stata preparata l'idea di base per la costruzione della strada di connessione fino alla zona sotto la chiesa. L'idea di base è stata presentata al consulto pubblico nel dicembre del 2017.	
31.	Ulične table in signalizacija Cartelli stradali e segnaletica	Postavili smo nov merilnik hitrosti pred križiščem v Valdoltri, merilnik hitrosti na Regentovi ulici pa je prestavljen v neposredno bližino šole. Izvedli smo barvanje horizontalne prometne signalizacije, v zgornjem delu naselja smo uredili dodatna prehoda za pešce. È stato posizionato un nuovo rilevatore di velocità davanti all'incrocio di Valdoltra, il rilevatore di velocità in Via Ivan Regent è stato spostato nei pressi della scuola. E' stata effettuata la colorazione della segnaletica stradale orizzontale, mentre nella parte superiore della città sono stati creati ulteriori passaggi pedonali.	
32.	Javna razsvetljava Illuminazione pubblica	Postavili smo dodatne svetilke javne razsvetljave na Cahovi ulici, pri odcepu Jadranske ceste 70-64 in na zgornjem parkirišču naselja Sončni park. Postavili bomo dodatne svetilke na delu pešpoti od stanovanjske hiše na Jadranski cesti 80 do Kocjančičeve ulice ter v zaselku Na Logu. Sono stati posizionati ulteriori lampioni per l'illuminazione stradale pubblica in Via Ivan Cah-Iskra, all'uscita verso la Strada dell'Adriatico 70 - 64 e nel parcheggio superiore dell'abitato del Parco del Sole. Sono in corso le attività per il posizionamento di ulteriori lampioni nel tratto stradale dall'abitazione all'indirizzo Strada dell'Adriatico 80, in Via Vincenc Kocjančič-Marko e nella zona denominata Al Boschetto.	



Projekt / Progetto 31



Projekt / Progetto 33




Številka / Numero	Naziv projekta / Nome del progetto	Status projekta / Fase del progetto	
33.	Javna obala s pešpotjo ob morju La costa e il sentiero lungo mare	Redno urejamo pešpot med Valdoltra in kopališčem na Študentu, sanirali smo tudi mostovž na območju slanega travnika pri Sv. Nikolaju. V teku so aktivnosti za zagotovitev prostega prehoda vzdolž celotne obale. Il sentiero fra Valdoltra e la spiaggia dello Studente è in costante manutenzione ed è stato ristrutturato anche il passaggio dei pontoni nei pressi di San Nicolò. Sono in corso le attività atte a garantire il passaggio a piedi lungo tutta la zona costiera.	
34.	Klif Debeli rtič La scogliera di Punta Grossa	V pripravi je vloga za pridobitev gradbenega dovoljenja za sanacijo podora v Mladinskem letovišču in zdravilišču Debeli rtič. Zgradili bomo težnostni zid višine 2 m za zaščito pete klifa in lovljenje preperine ter postavili jekleno mrežo. È in preparazione la domanda per l'ottenimento del permesso edile per la ristrutturazione del paramassi nel Centro giovanile di cura e villeggiatura di Punta Grossa. È prevista la costruzione del muro di gravità dell'altezza di 2 m per la protezione della scogliera ed il contenimento delle frane, verrà inoltre posizionata una rete metallica.	
35.	Sredozemski botanični vrt "ADRIANA" Giardino botanico mediterraneo "ADRIANA"	Izdelali smo elaborat za revitalizacijo zelenega pasu na zgornjem delu klifa na Debelem rtiču. Na makadamskem parkirišču ob vhodu v vinograde smo zasadili nadomestna drevesa. S predstavniki Zavoda RS za varstvo narave in SGP Koper potekajo pogovori o upravljanju naravne vrednote 1981 – Ankarano – park ob objektu MORS. V sodelovanju z Inštitutom za politike prostora pripravljamo strategijo varstva in razvoja zelenih površin. È stato creato l'elaborato per l'avvio della rivitalizzazione della zona verde nella parte superiore della scogliera di Punta Grossa. Sono stati piantati ulteriori alberi lungo il parcheggio in ghiaia nei pressi dell'entrata ai vigneti. Con i rappresentanti dell'Ente RS per la salvaguardia della natura e la società SGP Capodistria, sono in corso gli accordi per la gestione della risorsa naturale 1981 – Ancarano – parco adiacente alla caserma militare. In collaborazione con l'Istituto per la politica territoriale si sta preparando una strategia per la salvaguardia e lo sviluppo delle aree verdi.	
36.	Javna otroška igrišča Parchi giochi per bambini	Obnovili smo otroško igrišče ob Domu družbenih dejavnosti, ki bo v času, ko enota vrtca Delfino blu ne bo delovala, dostopno vsem občanom. Obnovili bomo otroško igrišče pred vrtcem, v letu 2018 pa bomo postavili otroška igrišča v Hrastovem gaju in v bližini tržnice v središču Ankarana. È stato ristrutturato il parco giochi nei pressi della Casa delle attività sociali, accessibile a tutti i concittadini negli orari di chiusura dell'asilo Delfino blu. In futuro verrà ristrutturato anche il parco giochi davanti all'asilo, nel 2018 è previsto il posizionamento di vari parchi giochi ovvero nel Boschetto delle querce e nei pressi della piazza del centro di Ancarano.	



Projekt / Progetto 34



Projekt / Progetto 36

Številka / Numero	Naziv projekta / Nome del progetto	Status projekta / Fase del progetto	
37.	Občinski prostorski načrt (OPN) Občine Ankaran Il piano regolatore comunale del Comune di Ancarano	Izvedli smo 4 prostorske delavnice in javni posvet o prostorskem razvojnem scenariju Občine Ankaran, ki je bil potrjen 21. 6. 2017. Pripravljena je strokovna podlaga »Prikaz stanja prostora«, v zaključni fazi pa je priprava strokovnih podlag »Urbanistični načrt«, »Krajin-ska zasnova« in »Prometni načrt Občine Ankaran«. Izvedli smo zbiranje pobud za vnos v OPN. V nadaljevanju bomo izvedli presojo pobud in obveščali pobudnike. Sono stati svolti 4 laboratori territoriali e consulti pubblici, riguardo lo scenario dello sviluppo territoriale del Comune di Ancarano, che è stato approvato il 21. 6. 2017. È stata preparata una linea base specifica, "Panoramica dello stato del territorio", sono inoltre in fase conclusiva i piani specialistici del "Piano urbanistico", della "Struttura del paesaggio" e del "Piano del traffico del Comune di Ancarano". Sono state raccolte anche le varie proposte per il PRC. In futuro le suddette proposte verranno esaminate ed i diretti interessati ne verranno informati.	
38.	Izgradnja večnamenske dvorane Costruzione della sala polifunzionale	Aktivnosti bodo stekle predvidoma v letu 2018. Le attività avranno inizio nell'anno 2018.	
39.	Monitoring okolja Monitoraggio dell'ambiente	Avgusta smo izvedli vzorčenje morske vode na treh lokacijah v Valdoltri. Izvedli smo meritve sevanja bazne postaje mobilne telefonije v središču Ankarana in pridobili strokovno mnenje o vplivu neionizirnih elektromagnetnih sevanj (EMS) na biološke sisteme in na zdravje ljudi. Nell'agosto 2017 sono stati effettuati i prelievi dell'acqua marina in tre postazioni a Valdoltra. Sono state effettuate le misurazioni della radiazioni della postazione di base per la telefonia mobile nel centro di Ancarano ed è stata rilasciata un'opinione professionale sull'effetto delle radiazioni elettromagnetiche non ionizzanti sui sistemi biologici e la salute delle persone.	



Izvedeno / Eseguito



Nadaljnje aktivnosti / Ulteriori attività



V pripravi / In preparazione

Občina Ankaran / Il Comune di Ancarano



Projekt / Progetto 37