






Legenda

-  Enota urejanja prostora (OPN)
-  Meja OPPN
-  Zemljiško knjižni prikaz

Izračun površin

1.0 Območje OPPN	49.020 m²
Območje EUP AN-03	5.639 m ²
Območje EUP AN-04	40.391 m ²
Območje EUP AN-05	2.116 m ²
Območje EUP AN-39	875 m ²



Prostorski akt	Občinski podrobni prostorski načrt
Naziv prostorskega akta	OBČINSKI PODROBNI PROSTORSKI NAČRT ANKARAN HRIB (EUP AN-03, AN-04, AN-05 in AN-39)
Identifikacijska št. v zbirki PA	3326
Pripravljavec	Občina Ankaran, Jadranska cesta 66, 6280 Ankaran
Pobudnik / Naročnik	Občina Ankaran, Jadranska cesta 66, 6280 Ankaran
Izdovalec	Locus d.o.o., Ljubljanska cesta 76, 1230 Domžale
Odgovorni vodja	Maja Šinigoj univ.dipl.inž.arh. PA PPN ZAPS 1461
Številka projekta	2067
Faza	Osnutek
Datum	December 2023
Vsebina risbe	Prikaz lege območja OPPN v prostoru
Merilo	1 : 2000
List številka	1