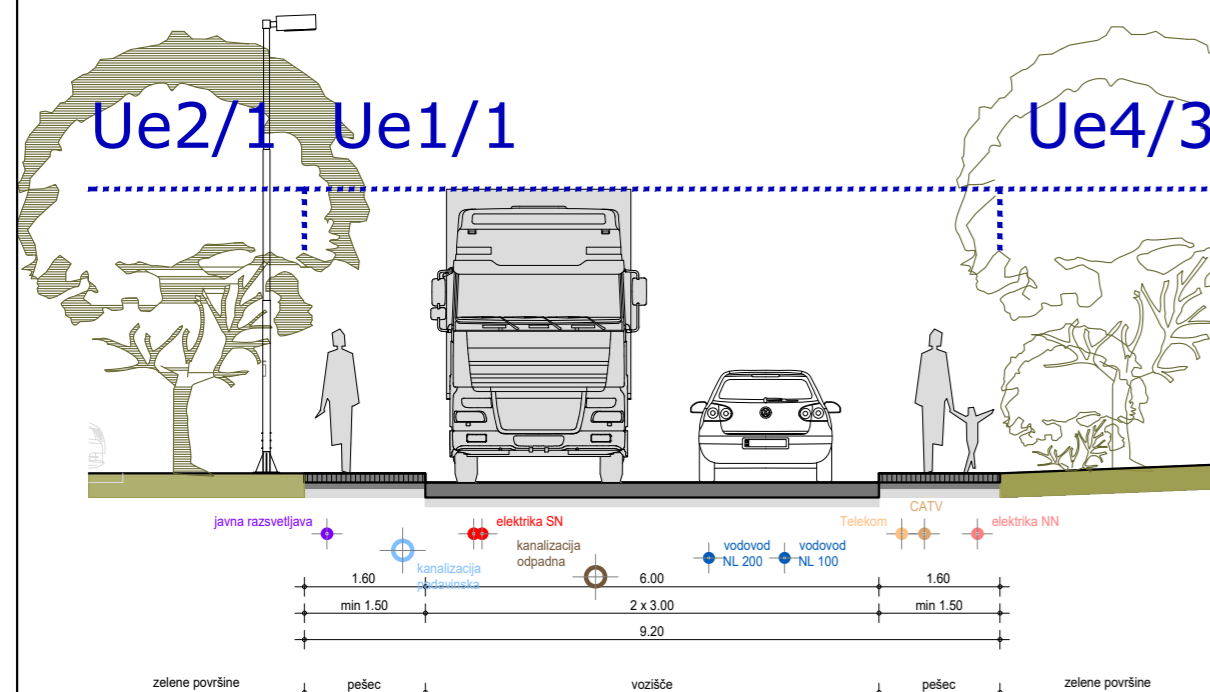
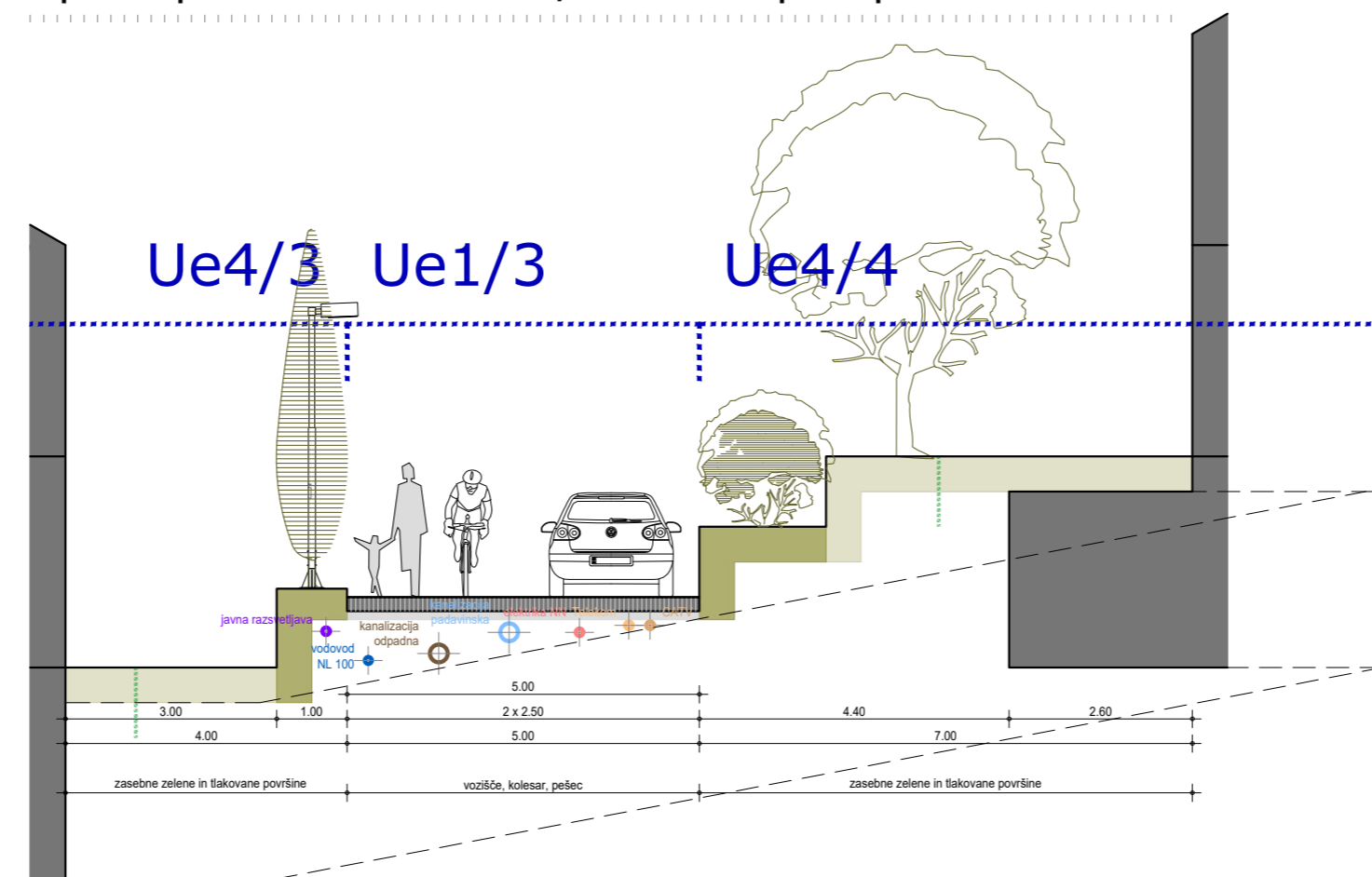


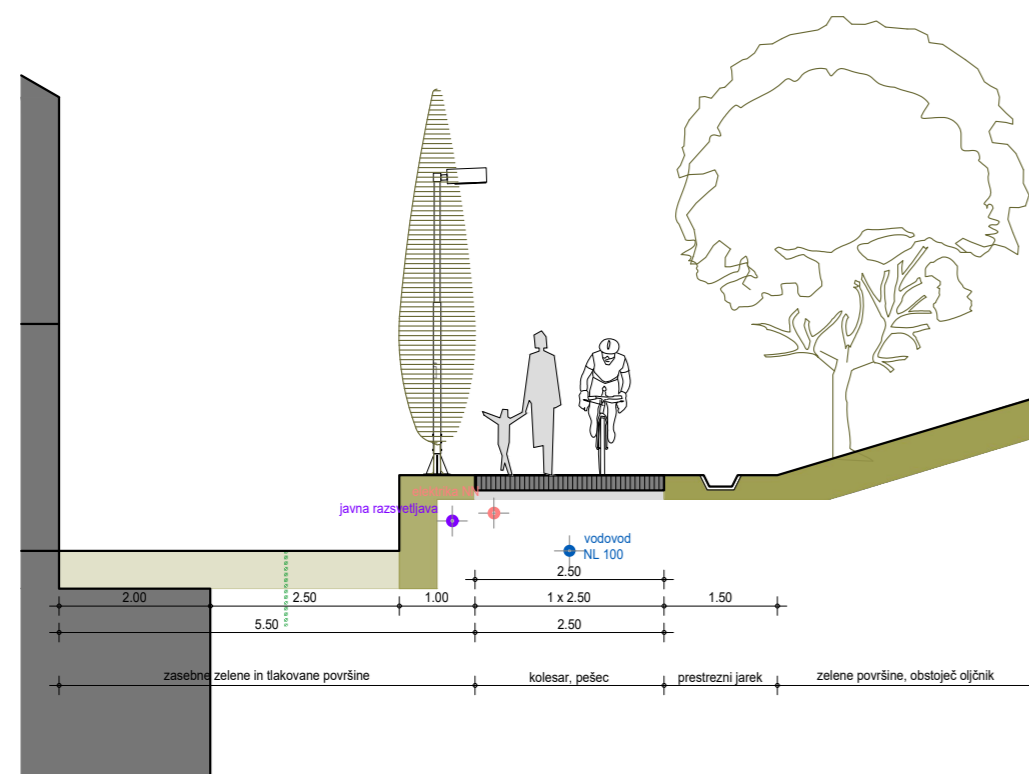
tipični profil ceste v Ue1/1 - Srebrničeva ulica



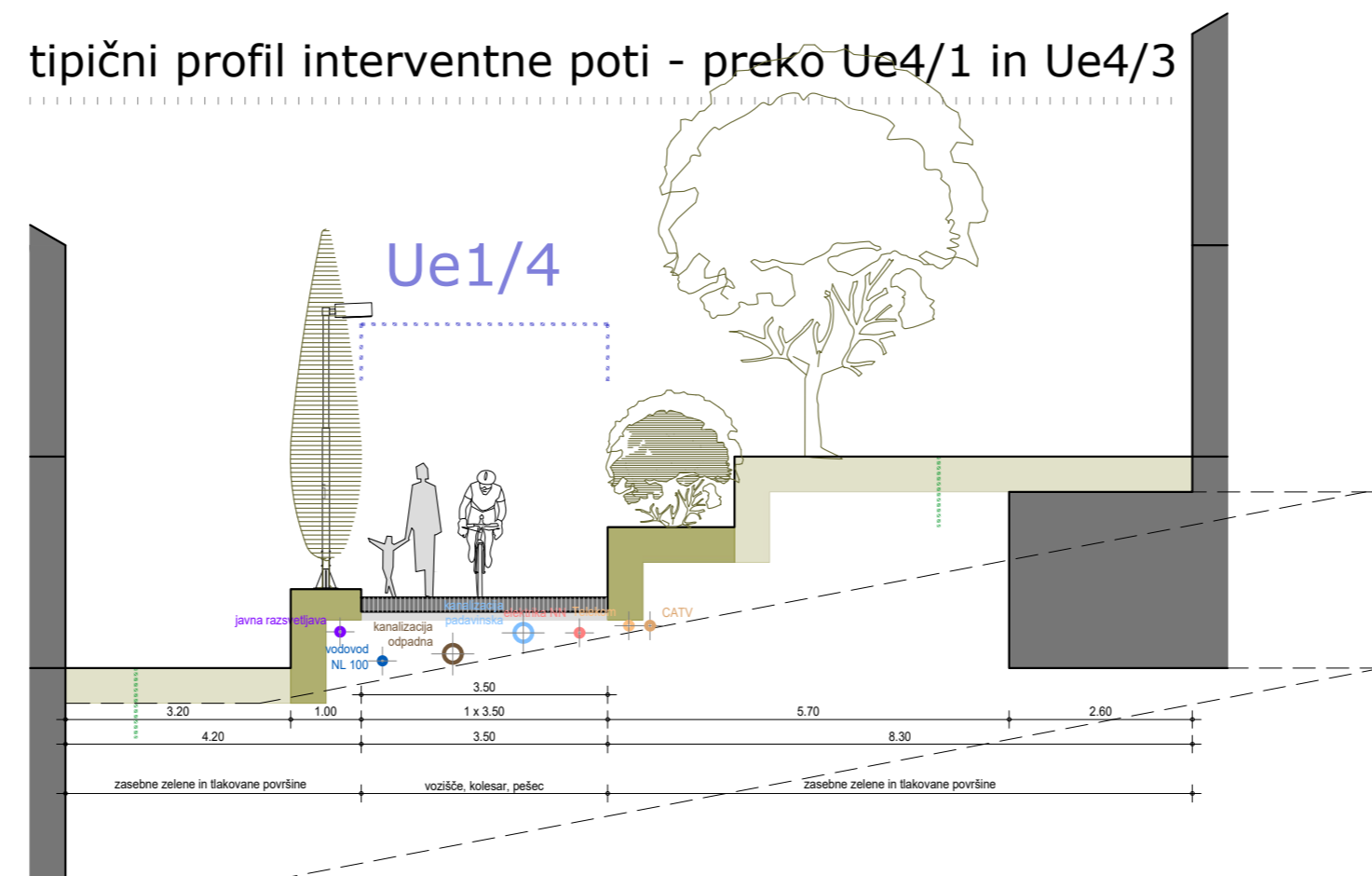
tipični profil ceste v Ue1/3 - dostopna pot



tipični profil kolesarske in peš poti



tipični profil interventne poti - preko Ue4/1 in Ue4/3



Legenda

- Meja OPPN
- Urejevalna enota
- Vozišče
- Vozišče, kolesar, pešec
- Kolesar, pešec
- Pešec
- Zelene površine
- Zelene in tlakovane površine
- Krajinske ureditve - raščen teren



Prostorski akt	Občinski podrobni prostorski načrt
Naziv prostorskega akta	OBČINSKI PODROBNI PROSTORSKI NAČRT ANKARAN HRIB (EUP AN-03, AN-04, AN-05 in AN-39)
Identifikacijska št. v zbirki PA	3326
Pripravljalavec	Občina Ankaran, Jadranska cesta 66, 6280 Ankaran
Pobudnik / Naročnik	Občina Ankaran, Jadranska cesta 66, 6280 Ankaran
Izdelovalec	Locus d.o.o., Ljubljanska cesta 76, 1230 Domžale
Odgovorni vodja	Maja Šinigoj univ.dipl.inž.arh. PA PPN ZAPS 1461
Številka projekta	2067
Faza	Osnutek
Datum	December 2023
Vsebina risbe	Prizak umestitve načrtovane ureditve v prostor - tipični profili cest, interventne poti, kolesarske in peš poti
Merilo	1 : 100
List številka	3.3