

SPREMEMBE IN DOPOLNITVE ODLOKA O KATEGORIZACIJI OBČINSKIH CEST V OBČINI ANKARAN

OBČINA ANKARAN



Št.: 2026-KTG-213-1

JUNIJ 2026

PODATKI O PROJEKTU

NAZIV PROJEKTA	Spremembe in dopolnitve Odloka o kategorizaciji občinskih cest v Občini Ankaran
PRIPRAVLJAVEC	Občina Ankaran Jadranska cesta 66 6280 Ankaran – Ancarano info@obcina-ankaran.si
ODGOVORNA OSEBA PRIPRAVLJAVCA	Župan Občine Ankaran Gregor Strmčnik
IZDELOVALEC	REALP, nepremičnine, infrastruktura, prostor, d.o.o. Breznikova ulica 26 1230 Domžale info@realp.si
ODGOVORNA OSEBA IZDELOVALCA	Uroš Košir
DATUM IZDELAVE	Junij 2026

UVOD

Kategorizacija občinskih cest prikazuje dejansko rabo javnih cest na območju občine, ki se s potrebami in skladno z razvojem občine spreminja.

Občina Ankaran ima veljaven Odlok o kategorizaciji občinskih cest v Občini Ankaran iz leta 2022. Odloka ne odraža več dejanskega stanja v naravi. S spremembo odloka se evidentira spremembe na občinskem cestnem omrežju, ki so nastale po letu 2022. Na podlagi pregleda stanja kategorizacije občinskih cest se je uredila nova kategorizacija občinskih cest.

Po sprejemu odloka na Občinskem svetu ter objavi in uveljavitvi odloka se bodo uredile še preostale baze, ki so Banka cestnih podatkov, tehnična baza podatkov o cestah, ki se pošilja na Direkcijo RS za infrastrukturo, vpisale ceste v Zbirni kataster GJI, podatki o potekih osi cest in cestnih objektih na njih, ki se posreduje na Geodetsko upravo RS ter na podlagi Zakona o evidentiranju dejanske rabe zemljišč javne cestne in javne železniške infrastrukture (ZEDRZ, Ur. list RS, št. 13/18) evidentirala dejanska raba javnih kategoriziranih občinskih cest na območju občine, ki bodo posredovani v matično evidenco dejanske rabe zemljišč javne cestne in javne železniške infrastrukture na Direkcijo RS za infrastrukturo.

Pravna podlaga:

- Zakon o cestah (Ur. l. RS, št. 132/2022, 140/22 - ZSDH-1A, 29/23 in 78/23 - ZUNPEOVE)
- Uredba o merilih za kategorizacijo javnih cest (Ur. l. RS, št. 49/97, 113/09, 109/10 - ZCes-1 in 132/22-ZCes-2)
- Pravilnik o načinu označevanja javnih cest ter o evidencah o javnih cestah in objektih na njih (Ur. l. RS, št. 6/24)
- Statut Občine Ankaran (Ur. l. RS, št. 17/2015, 10/2022, 633/2026),

Veljavna odloka:

- Odlok o kategorizaciji občinskih cest v Občini Ankaran (Uradni list RS, št. 52/2018)
- Odlok o spremembah in dopolnitvah Odloka o kategorizaciji občinskih cest v Občini Ankaran (Ur. l. RS, št. 26/2022)

OBRAZLOŽITEV SPREMEMB

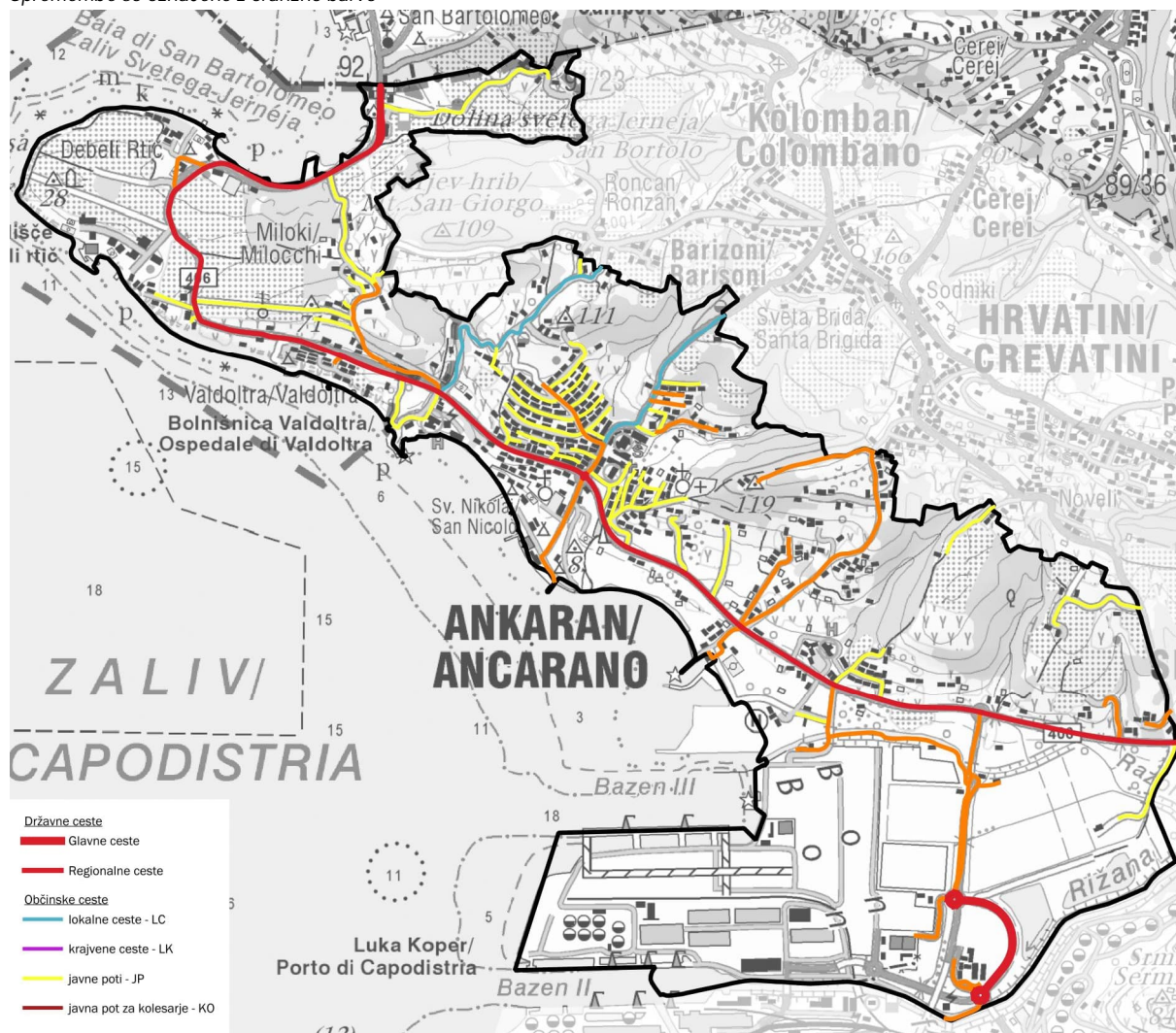
V nadaljevanju so prikazane spremembe na cestnem omrežju glede na veljavni odlok iz leta 2018 oz. 2022. Spremembe so prikazane glede na tip spremembe in so grafično prikazane.

KAZALO SPREMEMB

1. OBMOČJE SPREMEMB.....	4
2. NOVE KATEGORIZACIJE ODSEKOV.....	5
3. UKINITIVE KATEGORIZACIJE OBSTOJEČIH ODSEKOV.....	9
4. PODALJŠANJE KATEGORIZACIJE OBSTOJEČIH CEST.....	9
5. POPRAVEK KATEGORIZACIJE OBSTOJEČIH CEST.....	11
6. POPRAVEK KATEGORIZACIJE OBSTOJEČIH CEST BREZ GRAFIČNE SPREMEMBE.....	12
7. SPREMEMBA DOLŽINE OBČINSKIH CEST.....	12

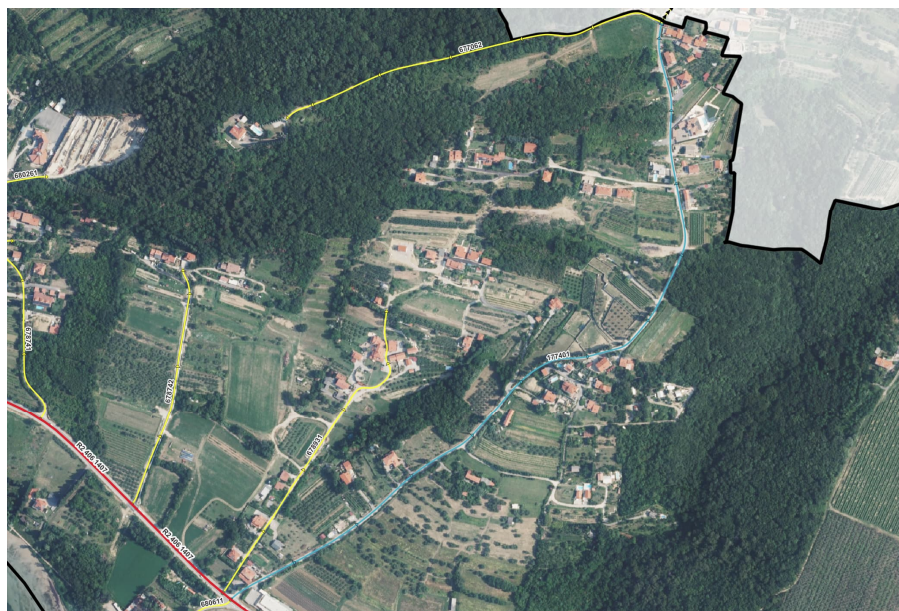
1. OBMOČJE SPREMEMB

Spremembe so označene z oranžno barvo



2. NOVE KATEGORIZACIJE ODSEKOV

KAT	ODSEK	ZAČETEK ODSEKA	POTEK ODSEKA	KONEC ODSEKA	DOLŽINA	OPOMBA
LC	177501	406	Ivančičeva cesta - Hrvatini	177041	1128	nova kategorizacija - sprememba JP 677061 v LC



KAT	ODSEK	ZAČETEK ODSEKA	POTEK ODSEKA	KONEC ODSEKA	DOLŽINA	OPOMBA
JP	680603	406	Jadranska cesta do HŠ 35B	HŠ 45	45	nova kategorizacija




KAT	ODSEK	ZAČETEK ODSEKA	POTEK ODSEKA	KONEC ODSEKA	DOLŽINA	OPOMBA
JP	680623	406	Jadranska cesta mimo HS 77	406	279	nova kategorizacija



KAT	ODSEK	ZAČETEK ODSEKA	POTEK ODSEKA	KONEC ODSEKA	DOLŽINA	OPOMBA
JP	680645	177031	Pot na Brido do HS 6	HS 6	148	nova kategorizacija



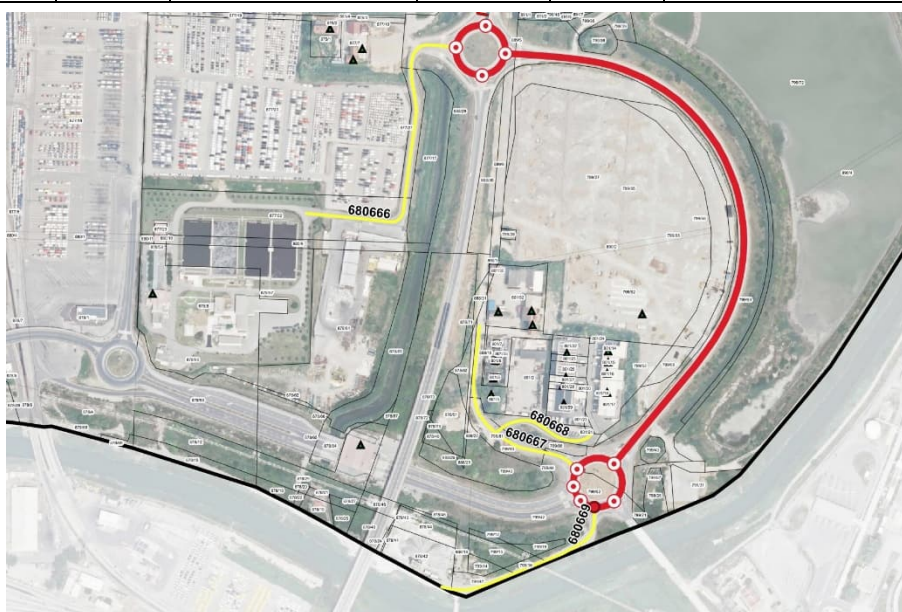
KAT	ODSEK	ZAČETEK ODSEKA	POTEK ODSEKA	KONEC ODSEKA	DOLŽINA	OPOMBA
JP	680662	177041	Na Logu do HŠ 5	HŠ 5	143	nova kategorizacija
JP	680663	406	Na Logu do HŠ 14	HŠ 14	369	nova kategorizacija



KAT	ODSEK	ZAČETEK ODSEKA	POTEK ODSEKA	KONEC ODSEKA	DOLŽINA	OPOMBA
JP	680664	177405	Železniška cesta mimo HŠ 2	680671	798	nova kategorizacija
JP	680665	177405	Železniška cesta do HŠ 1	HŠ 1	96	nova kategorizacija



KAT	ODSEK	ZAČETEK ODSEKA	POTEK ODSEKA	KONEC ODSEKA	DOLŽINA	OPOMBA
JP	680666	114	Železniška cesta do centralne čistilne naprave	Čistilna naprava	289	nova kategorizacija
JP	680667	114	Železniška cesta do HŠ 5	HŠ 5	223	nova kategorizacija
JP	680668	680667	Železniška cesta do HŠ 15C	HŠ 15C	106	nova kategorizacija
JP	680669	114	Deponija Sermin	Deponija Sermin	189	nova kategorizacija



3. UKINITVE KATEGORIZACIJE OBSTOJEČIH ODSEKOV

KAT	ODSEK	ZAČETEK ODSEKA	POTEK ODSEKA	KONEC ODSEKA	DOLŽINA	OPOMBA
JP	680612	680611	Jadranska cesta - pomol Katarina	pomol Katarina	70	Ukinitiv JP zaradi spremembe poteka 680611



4. PODALJŠANJE KATEGORIZACIJE OBSTOJEČIH CEST

KAT	ODSEK	ZAČETEK ODSEKA	POTEK ODSEKA	KONEC ODSEKA	DOLŽINA	OPOMBA
JP	680611	406	Jadranska cesta mimo HŠ 17 do pomola	pomol	250	podaljšanje kategorizacije zaradi ukinitve JP 680612



KAT	ODSEK	ZAČETEK ODSEKA	POTEK ODSEKA	KONEC ODSEKA	DOLŽINA	OPOMBA
JP	680644	177031	Pot na Brido do HŠ 3	HŠ 3	124	podaljšanje kategorizacije z združitvijo nekategorizirane poti NK0161



KAT	ODSEK	ZAČETEK ODSEKA	POTEK ODSEKA	KONEC ODSEKA	DOLŽINA	OPOMBA
JP	680671	406	Jadranska cesta mimo HŠ 7 - Luka Koper	HŠ 7	423	podaljšanje kategorizacije z združitvijo nekategorizirane poti NK0171

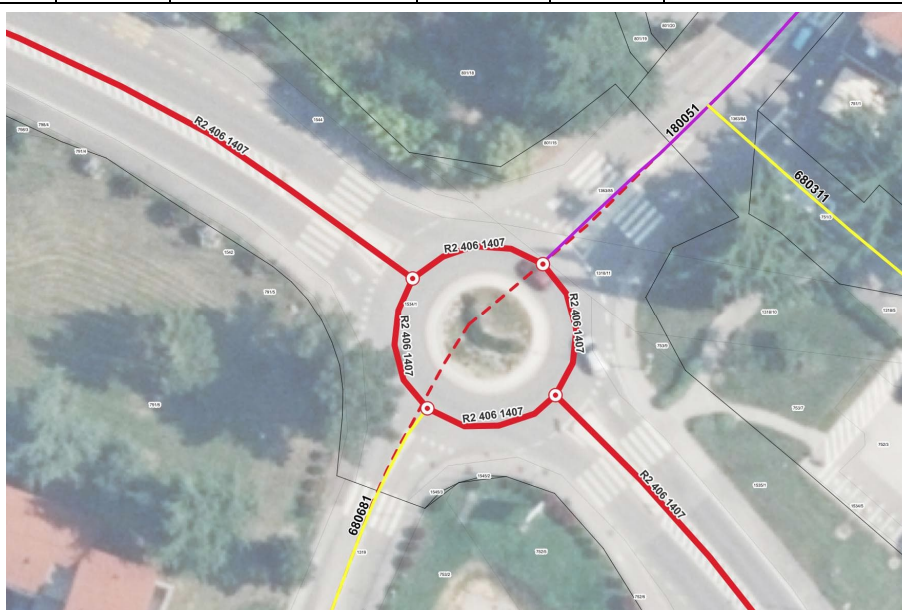


5. POPRAVEK KATEGORIZACIJE OBSTOJEČIH CEST

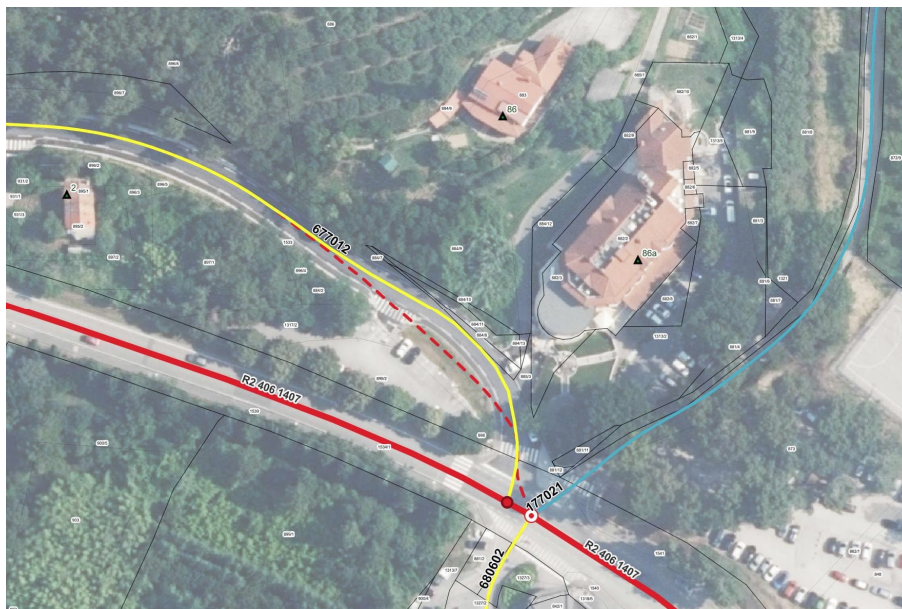
KAT	ODSEK	ZAČETEK ODSEKA	POTEK ODSEKA	KONEC ODSEKA	DOLŽINA	OPOMBA
LC	177405	114	Ankaranska bonifika - nadaljevanje	406	843	popravek stikanja z državno cesto in uskladitev z dejanskim stanjem



KAT	ODSEK	ZAČETEK ODSEKA	POTEK ODSEKA	KONEC ODSEKA	DOLŽINA	OPOMBA
LK	180051	406	Regentova ulica - Srebrničeva ulica	parc. št. 703/1	551	popravek stikanja z državno cesto
JP	680681	406	Jadranska cesta - Kamp Adria	parc. št. 1045/4	531	popravek stikanja z državno cesto



KAT	ODSEK	ZAČETEK ODSEKA	POTEK ODSEKA	KONEC ODSEKA	DOLŽINA	OPOMBA
JP	677012	677011	Miloki - Valdoltra	406	778	popravek stikanja z državno cesto in uskladitev z dejanskim stanjem



6. POPRAVEK KATEGORIZACIJE OBSTOJEČIH CEST BREZ GRAFIČNE SPREMEMBE

KAT	ODSEK	ZAČETEK ODSEKA	POTEK ODSEKA	KONEC ODSEKA	DOLŽINA	OPOMBA
JP	677062	177501	Ivančičeva cesta do HŠ 21	HŠ 21	542	sprememba opisa začetka
JP	678931	406	Cesta na Prisojo	HŠ 5	475	določitev stikanja z državno cesto

7. SPREMEMBA DOLŽINE OBČINSKIH CEST

Skladno s spremembo odloka bodo skupne dolžine v občini sledeče:

KATEGORIJA	VELJAVNI ODLOK [m]	PREDLOG ODLOKA [m]	RAZLIKA DOLŽIN [m]
lokalne ceste - LC	2.915	4.029	+1.114
krajevne ceste - LK	563	551	-12
javne poti - JP	15.082	17.102	+2.020
SKUPAJ	18.560	21.682	+ 3.122