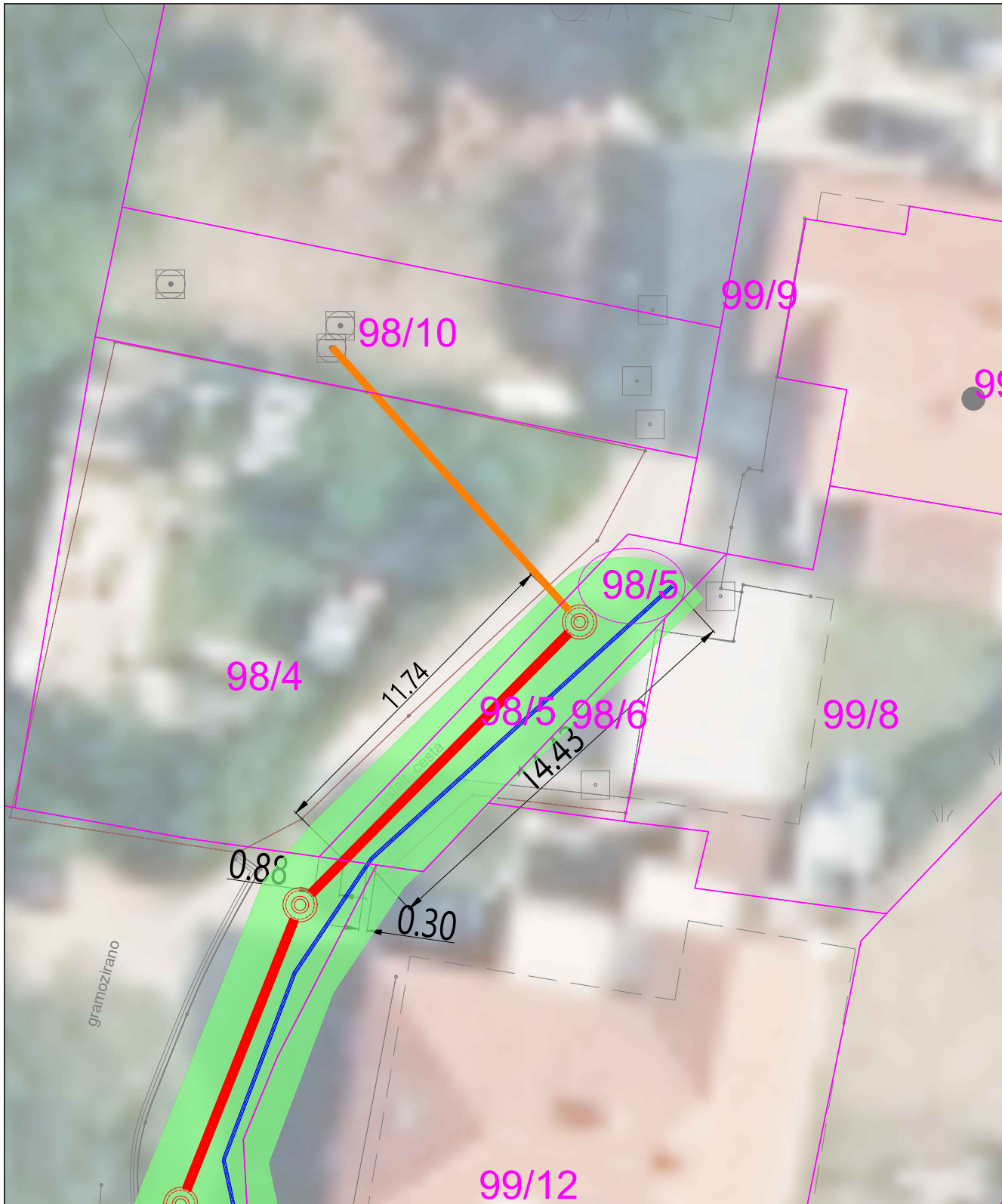


s:\Projekti\327_oglomeracija ankanan - hrvatini\00_AKT\902_KAT\327_KAT_SIT_2.dwg



LEGENDA:

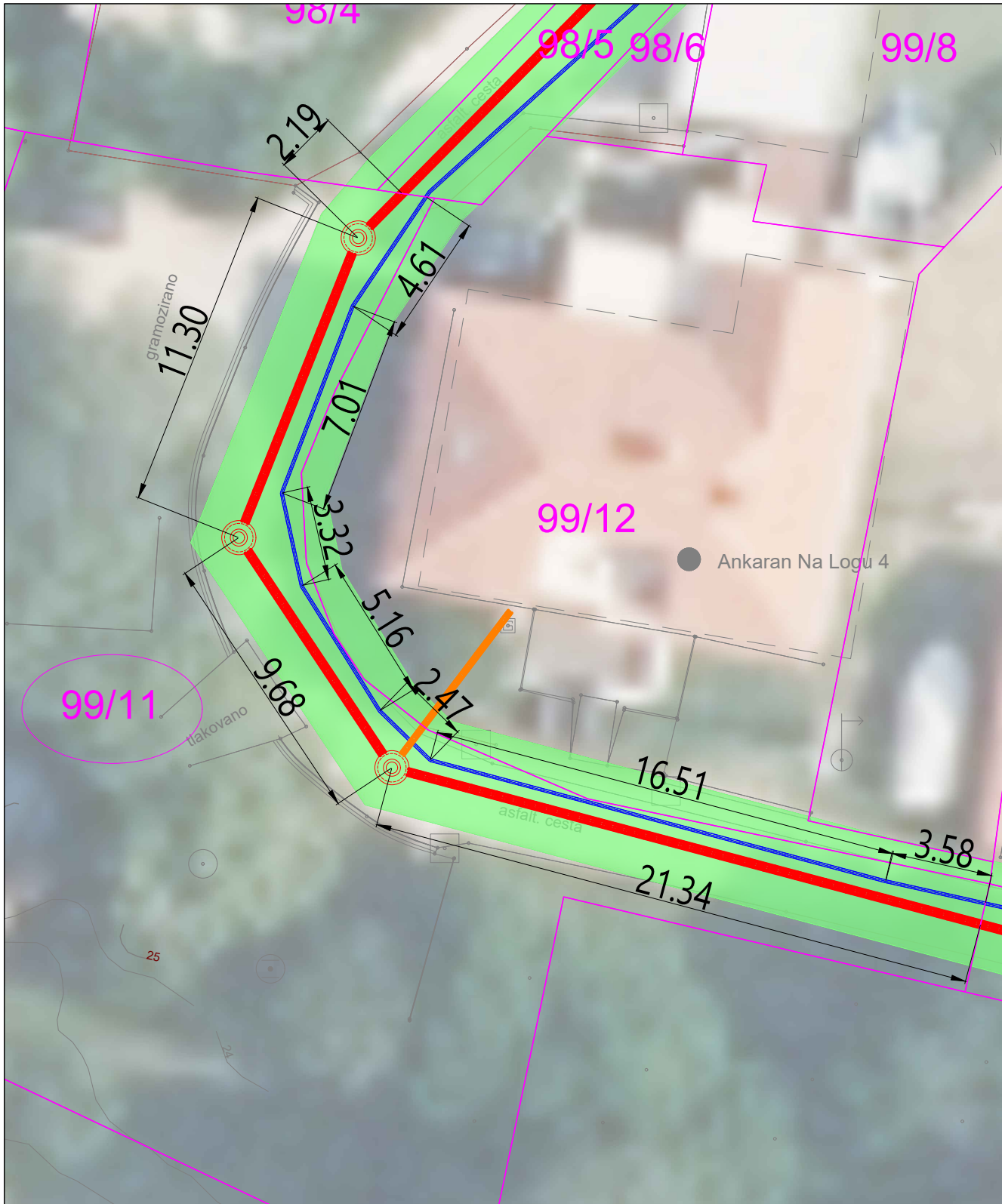
- Predvidena komunalna kanalizacija
 - Predviden vodovod
 - Obstoječe stanje
 - Meja parcel
 - tangirana parcela
 - meja trajne služnosti poseg v širini 3 m oz. 1,5 meter levo in desno od osi cevododa
- OPOMBA:
Hišni priključki niso predmet služnosti —

23.04.2026 12:11

vsebina/ naslov risbe: Priloga k pogodbi - parcelna številka - 98/5		merilo: Merilo 1:200	projektant: pi PROINFRA INŽENIRSKI BIRO
št. odseka:	arh. št.:	faza/objekt:	šifra risbe: ----
prostor za črtno kodo:			

V/Š=297/210 (0.06 m²)

s:\Projekti\327_oglomeracija ankanan - hrvatini\00_AKT\902_KAT\327_KAT_SIT_2.dwg



LEGENDA:

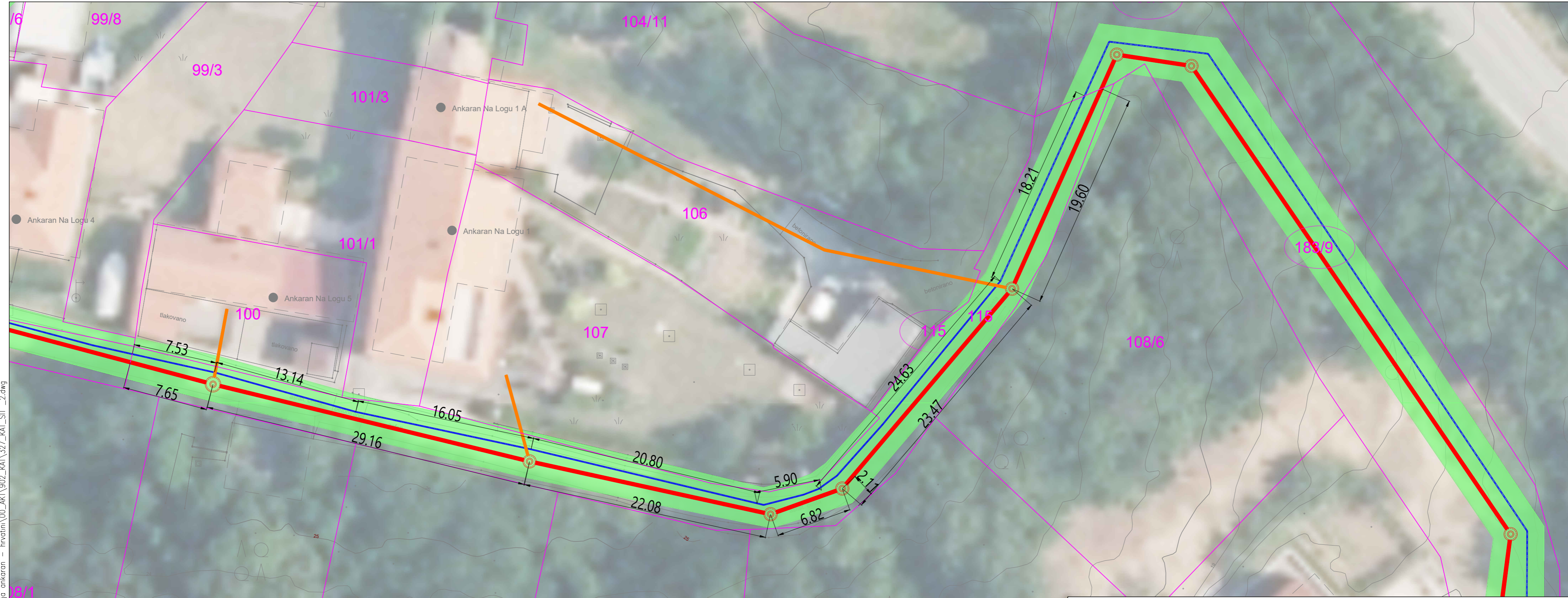
- Predvidena komunalna kanalizacija
 - Predviden vodovod
 - Obstoječe stanje
 - Meja parcel
 - tangirana parcela
 - meja trajne služnosti poseg v širini 3 m oz. 1,5 meter levo in desno od osi cevovoda
- OPOMBA:
Hišni priključki niso predmet služnosti —

vsebina/ naslov risbe: Priloga k pogodbi - parcelna številka - 99/11		merilo: Merilo 1:200	projektant: PROINFRA INŽENIRSKI BIRO
št. odseka:	arh. št.:	faza/objekt:	šifra risbe: ----
		prostor za črtno kodo:	

23.04.2026 12:11

V/Š=297/210 (0.06 m²)

s:\Projekti\327_oglomeracija ankarana - hrvati\00_AKT\902_KAT\327_KAT_SIT_2.dwg
23.04.2026 12:11



LEGENDA:

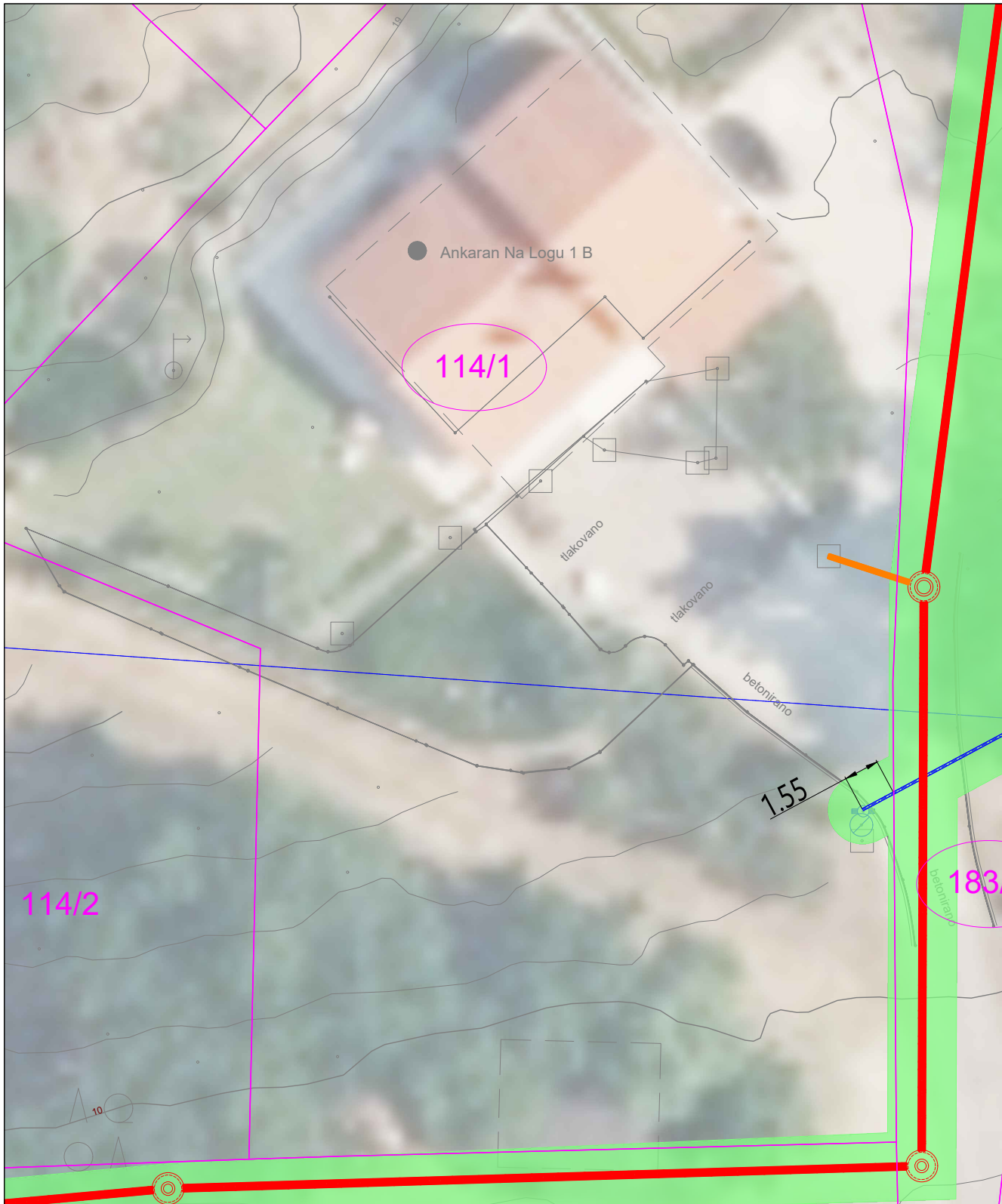
- Predvidena komunalna kanalizacija
- Predviden vodovod
- Obstoječe stanje
- Meja parcel
- tangirana parcela
- meja trajne služnosti poseg v širini 3 m oz. 1,5 meter levo in desno od osi cevovoda

OPOMBA:
Hišni priključki niso predmet služnosti —

vsebina/ naslov risbe: Priloga k pogodbi - parcelna številka - 115		merilo: Merilo 1:250	projektant: PROINFRA INŽENIRSKI BIRO	
št. odseka:	arh. št.:	faza/objekt:	šifra risbe: ----	prostor za črtno kodo:

V/Š=297/594 (0.18 m²)

s:\Projekti\327_oglomeracija ankaran - hrvatin\00_AKT\902_KAT\327_KAT_SIT_2.dwg



LEGENDA:

- Predvidena komunalna kanalizacija
 - Predviden vodovod
 - Obstoječe stanje
 - Meja parcel
 - tangirana parcela
 - meja trajne služnosti poseg v širini 3 m oz. 1,5 meter levo in desno od osi cevovoda
- OPOMBA:**
Hišni priključki niso predmet služnosti =

23.04.2026 12:11

vsebina/ naslov risbe: Priloga k pogodbi - parcelna številka - 114/1		merilo: Merilo 1:250	projektant: p PROINFRA INŽENIRSKI BIRO	
št. odseka:	arh. št.:	faza/objekt:	šifra risbe: ----	prostor za črtno kodo:

V/Š=297/210 (0.06 m²)



LEGENDA:

- Predvidena komunalna kanalizacija
 - Predviden vodovod
 - Predvidena meteorna kanalizacija
 - Obstoječe stanje
 - Meja parcel
 - tangirana parcela
 - meja trajne služnosti poseg v širini 3 m oz. 1,5 meter levo in desno od osi cevodova
- OPOMBA:**
Hišni priključki niso predmet služnosti —

vsebina/ naslov risbe: Priloga k pogodbi - parcelna številka - 720/3		merilo: Merilo 1:500	projektnant: PROINFRA INŽENIRSKI BIRO
št. odseka:	arh. št.:	faza/objekt:	šifra risbe: ----
		prostor za črtno kodo:	

s:\Projekti\327_oglomeracija ankanan - hrvatini\00_AKT\902_KAT\327_KAT_SIT_2.dwg



LEGENDA:

- Predvidena komunalna kanalizacija
- tangirana parcela
- meja trajne služnosti poseg v širini 3 m oz. 1,5 meter levo in desno od osi cevovoda
- Obstoječe stanje
- Meja parcel

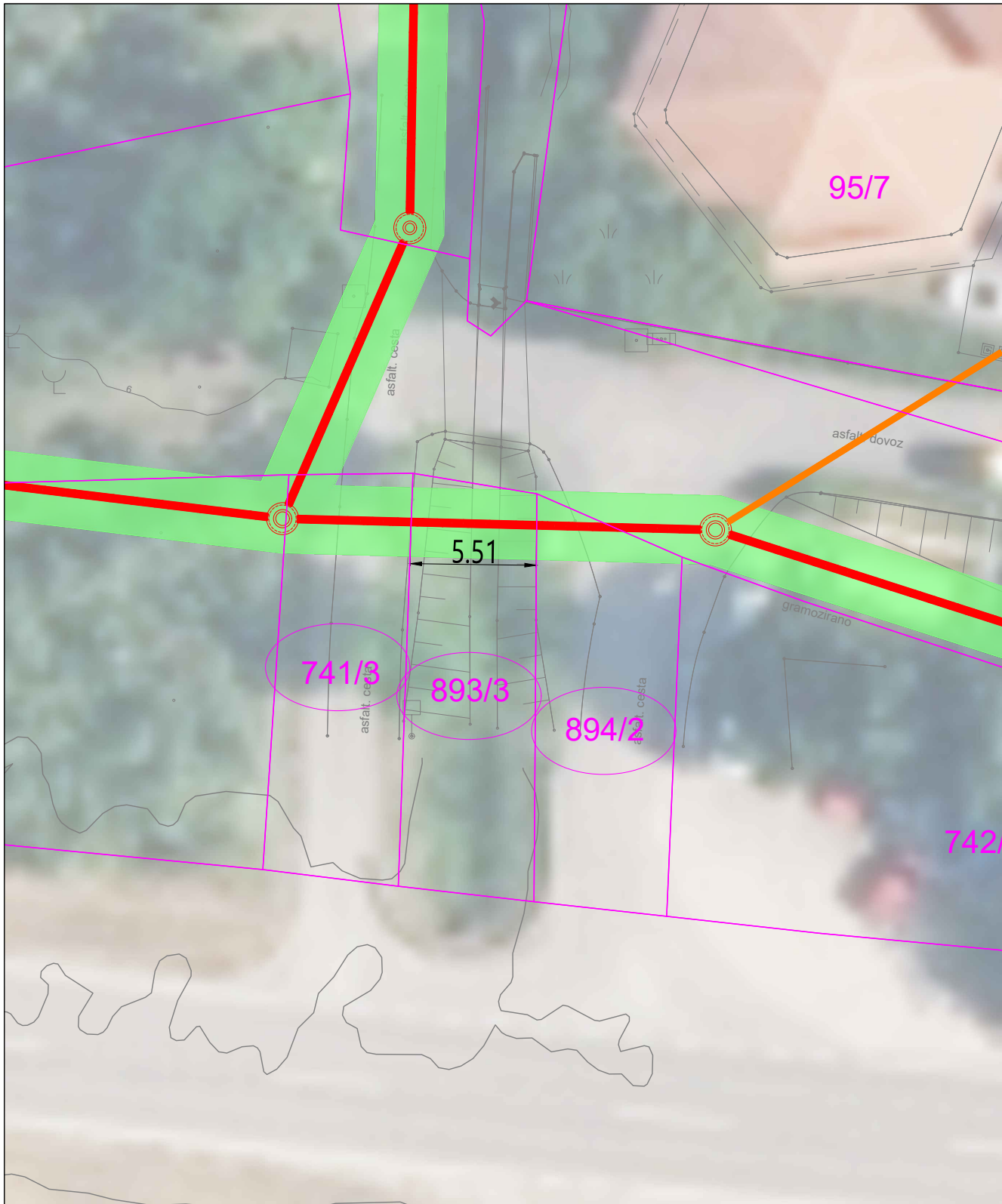
OPOMBA:
Hišni priključki niso predmet služnosti

vsebina/ naslov risbe: Priloga k pogodbi - parcelna številka - 894/2		merilo: Merilo 1:250	projektant: PROINFRA INŽENIRSKI BIRO
št. odseka:	arh. št.:	faza/objekt:	šifra risbe: ----
prostor za črtno kodo:			

23.04.2026 12:12

V/Š=297/210 (0.06 m²)

s:\Projekti\327_oglomeracija ankanan - hrvatini\00_AKT\902_KAT\327_KAT_SIT_2.dwg



LEGENDA:

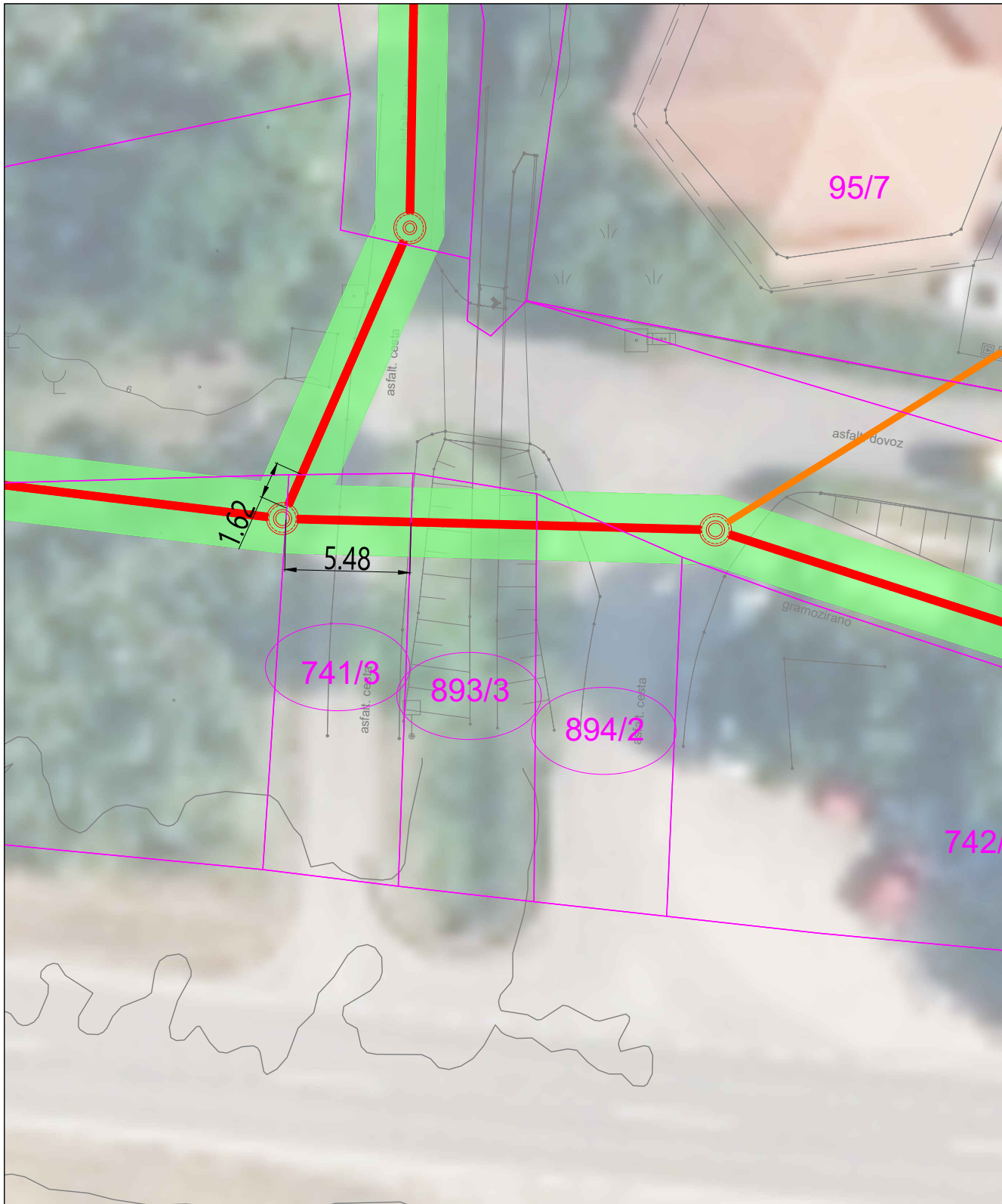
- Predvidena komunalna kanalizacija
 - meja trajne služnosti poseg v širini 3 m oz. 1,5 meter levo in desno od osi cevovoda
 - Obstoječe stanje
 - Meja parcel
 - tangirana parcela
- OPOMBA:
Hišni priključki niso predmet služnosti

vsebina/ naslov risbe: Priloga k pogodbi - parcelna številka - 893/3		merilo: Merilo 1:250	projektant: PROINFRA INŽENIRSKI BIRO
št. odseka:	arh. št.:	faza/objekt:	šifra risbe: -----
prostor za črtno kodo:			

23.04.2026 12:12

V/Š=297/210 (0.06 m²)

s:\Projekti\327_oglomeracija ankanan - hrvatin\00_AKT\902_KAT\327_KAT_SIT_2.dwg



LEGENDA:

- Predvidena komunalna kanalizacija
 - tangirana parcela
 - meja trajne služnosti poseg v širini 3 m oz. 1,5 meter levo in desno od osi cevovoda
 - Obstoječe stanje
 - Meja parcel
- OPOMBA:
Hišni priključki niso predmet služnosti =

vsebina/ naslov risbe: Priloga k pogodbi - parcelna številka - 741/3		merilo: Merilo 1:250	projektant: PROINFRA INŽENIRSKI BIRO
št. odseka:	arh. št.:	faza/objekt:	šifra risbe: ----
prostor za črtno kodo:			

V/Š=297/210 (0.06 m²)

23.04.2026 12:12

s:\Projekti\327_oglomeracija ankanan - hrvatini\00_AKT\902_KAT\327_KAT_SIT_2.dwg



LEGENDA:

- Predvidena komunalna kanalizacija
 - tangirana parcela
 - meja trajne služnosti poseg v širini 3 m oz. 1,5 meter levo in desno od osi cevovoda
 - Obstoječe stanje
 - Meja parcel
- OPOMBA:**
Hišni priključki niso predmet služnosti =

vsebina/ naslov risbe: Priloga k pogodbi - parcelna številka - 741/2		merilo: Merilo 1:250	projektant: pi PROINFRA INŽENIRSKI BIRO
št. odseka:	arh. št.:	faza/objekt:	sifra risbe: ----
prostor za črtno kodo:			

23.04.2026 12:13

V/Š=297/210 (0.06 m²)

23.04.2026 12:13 s:\Projekti\327_aglomeracija ankanan - hrvatini\00_AKT\902_KAT\327_KAT_SIT_2.dwg



LEGENDA:

- Predvidena komunalna kanalizacija
 - Predvidena meteorna kanalizacija
 - Obstoječe stanje
 - Meja parcel
 - tangirana parcela
 - meja trajne služnosti poseg v širini 3 m oz. 1,5 meter levo in desno od osi cevovoda
- OPOMBA:
Hišni priključki niso predmet služnosti —

vsebina/ naslov risbe: Priloga k pogodbi - parcelna številka - 181/2		merilo: Merilo 1:200	projektant: PROINFRA INŽENIRSKI BIRO
št. odseka:	arh. št.:	faza/objekt:	šifra risbe: ----
prostor za črtno kodo:			

V/Š=297/420 (0.12 m²)

s:\Projekti\327_oglomeracija ankaran - hrvatin\00_AKT\902_KAT\327_KAT_SIT_2.dwg



LEGENDA:

- Predvidena komunalna kanalizacija
 - Predvidena meteorna kanalizacija
 - Obstoječe stanje
 - Meja parcel
 - tangirana parcela
 - meja trajne služnosti poseg v širini 3 m oz. 1,5 meter levo in desno od osi cevovoda
- OPOMBA:
Hišni priključki niso predmet služnosti —

23.04.2026 12:13

vsebina/ naslov risbe: Priloga k pogodbi - parcelna številka - 181/1		merilo: Merilo 1:250	projektant: pi PROINFRA INŽENIRSKI BIRO
št. odseka:	arh. št.:	faza/objekt:	šifra risbe: ----
prostor za črtno kodo:			

V/Š=297/210 (0.06 m²)

s:\Projekti\327_oglomeracija ankaran - hrvatin\00_AKT\902_KAT\327_KAT_SIT_2.dwg



LEGENDA:

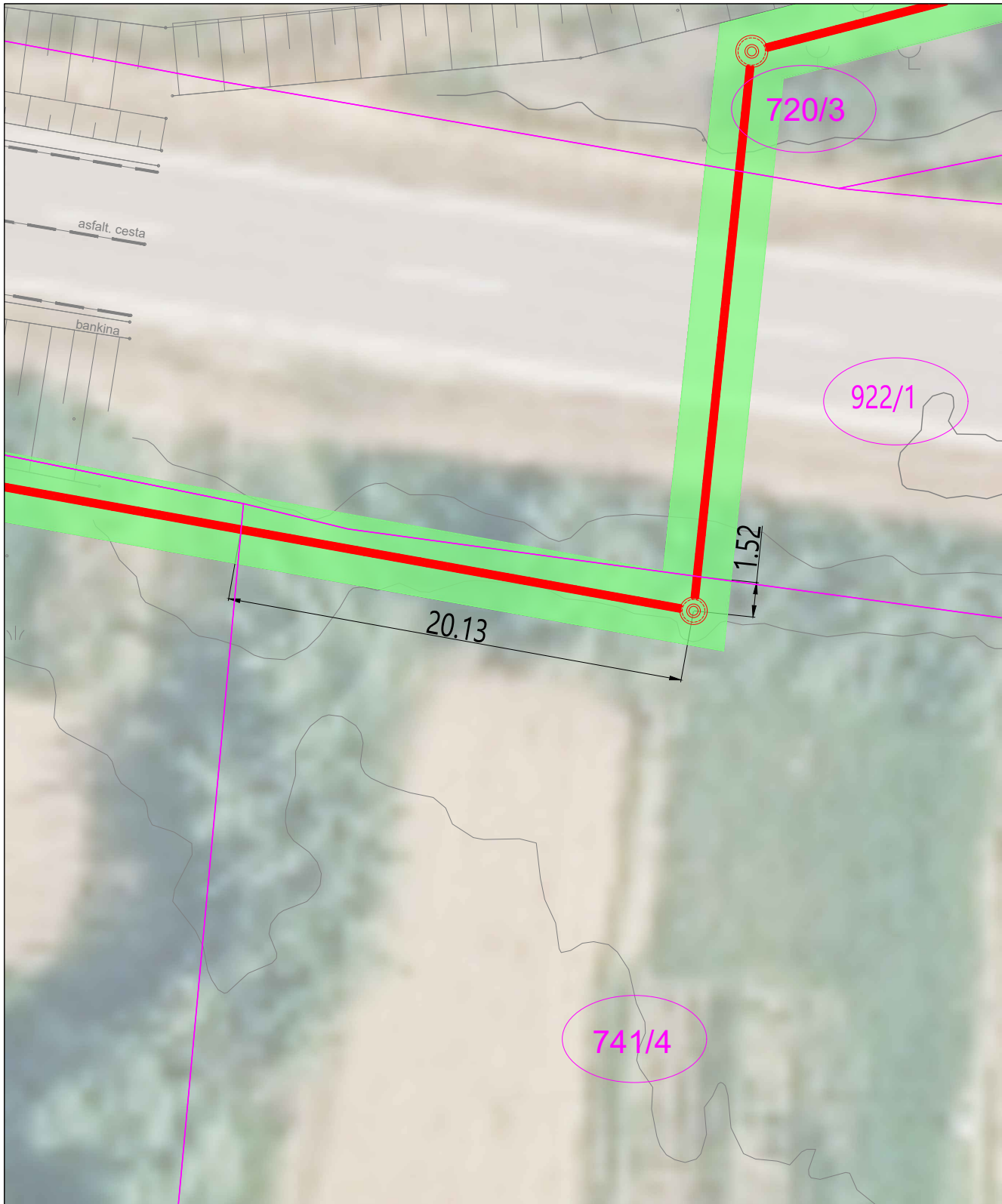
- Predvidena komunalna kanalizacija
 - Predvidena meteorna kanalizacija
 - Obstoječe stanje
 - Meja parcel
 - tangirana parcela
 - meja trajne služnosti poseg v širini 3 m oz. 1,5 meter levo in desno od osi cevovoda
- OPOMBA:
Hišni priključki niso predmet služnosti —

vsebina/ naslov risbe: Priloga k pogodbi - parcelna številka - 188/3		merilo: Merilo 1:250	projektant: pi PROINFRA INŽENIRSKI BIRO
št. odseka:	arh. št.:	faza/objekt:	šifra risbe: ----
prostor za črtno kodo:			

23.04.2026 12:14

V/Š=297/210 (0.06 m²)

s:\Projekti\327_oglomeracija ankanan - hrvaticini\00_AKT\902_KAT\327_KAT_SIT_2.dwg



LEGENDA:

- Predvidena komunalna kanalizacija
- tangirana parcela
- meja trajne služnosti poseg v širini 3 m oz. 1,5 meter levo in desno od osi cevovoda
- Obstoječe stanje
- Meja parcel


OPOMBA:
Hišni priključki niso predmet služnosti =

vsebina/ naslov risbe: Priloga k pogodbi - parcelna številka - 741/4		merilo: Merilo 1:250	projektant: pi PROINFRA INŽENIRSKI BIRO
št. odseka:	arh. št.:	faza/objekt:	šifra risbe: ----
prostor za črtno kodo:			







23.04.2026 12:14

V/Š=297/210 (0.06 m²)

23.04.2026 12:14 s:\Projekti\327_aglomeracija ankanan - hrvatini\00_AKT\902_KAT\327_KAT_SIT_2.dwg



LEGENDA:

-  Predvidena komunalna kanalizacija
-  meja trajne služnosti poseg v širini 3 m oz. 1,5 meter levo in desno od osi cevovoda
-  Obstoječe stanje
-  Meja parcel
-  tangirana parcela
- OPOMBA:** Hišni priključki niso predmet služnosti 


vsebina/ naslov risbe: Priloga k pogodbi - parcelna številka - 740		merilo: Merilo 1:500	projektant: 
št. odseka:	arh. št.:	faza/objekt:	šifra risbe: ----
		prostor za črtno kodo:	


V/Š=297/420 (0.12 m²)

23.04.2026 12:14 s:\Projekti\327_aglomeracija ankanan - hrvatini\00_AKT\902_KAT\327_KAT_SIT_2.dwg




LEGENDA:


 Predvidena komunalna kanalizacija

 tangirana parcela

 Obstoječe stanje

 meja trajne služnosti poseg v širini 3 m oz. 1,5 meter levo in desno od osi cevovoda

 Meja parcel

OPOMBA:
Hišni priključki niso predmet služnosti 

vsebina/ naslov risbe:

Priloga k pogodbi
- parcelna številka - 739

merilo:

Merilo 1:250

projektant:

 **PROINFRA**
INŽENIRSKI BIRO

št. odseka:

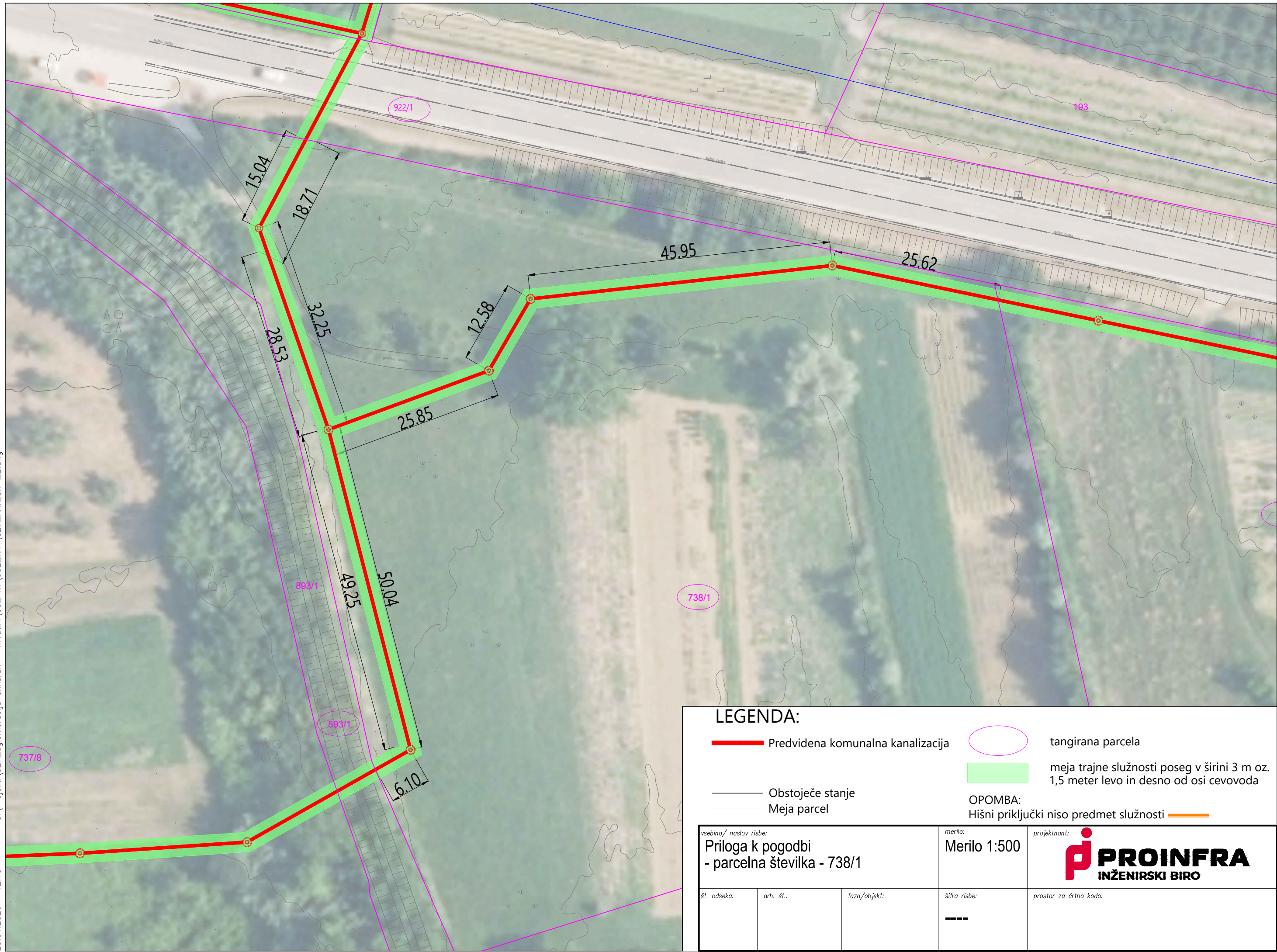
arh. št.:

faza/objekt:

šifra risbe:

prostor za črtno kodo:

V/Š=297/420 (0.12 m²)



LEGENDA:

- Predvidena komunalna kanalizacija
- tangirana parcela
- meja trajne služnosti poseg v širini 3 m oz. 1,5 meter levo in desno od osi cevovoda
- Obstoječe stanje
- Meja parcel

OPOMBA:
Hišni priključki niso predmet služnosti —

vsebina/ naslov risbe: Priloga k pogodbi - parcelna številka - 738/1		merilo: Merilo 1:500	projektant:
št. odseka:	arh. št.:	faza/objekt:	šifra risbe: ----
prostor za črtno kodo:			V/Š=297/420 (0.12 m ²)

s:\Projekti\327_oglomeracija ankanan - hrvaticini\00_AKT\902_KAT\327_KAT_SIT_2.dwg



LEGENDA:

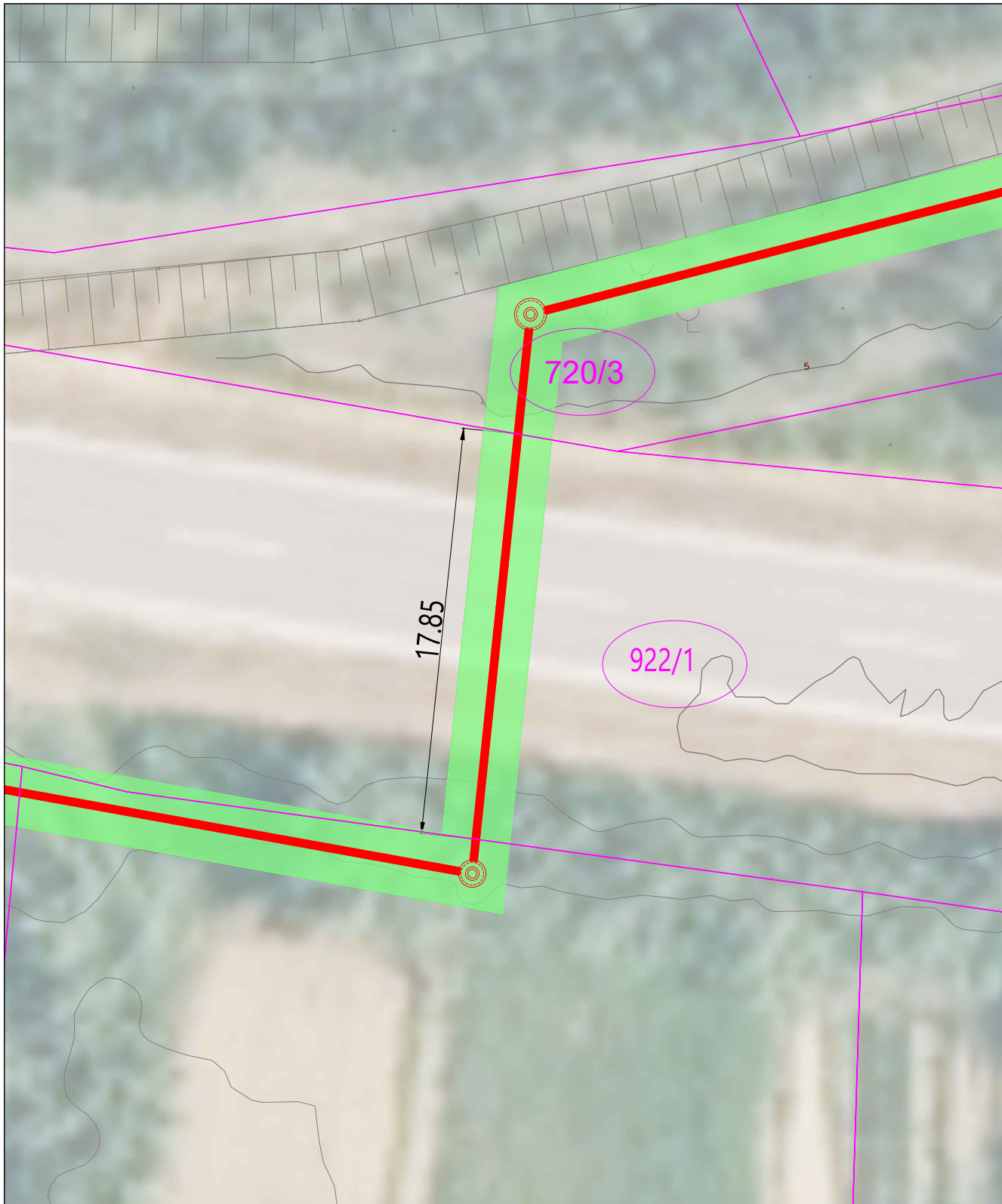
- Predvidena komunalna kanalizacija
 - 893/1 tangirana parcela
 - meja trajne služnosti poseg v širini 3 m oz. 1,5 meter levo in desno od osi cevovoda
 - Obstoječe stanje
 - Meja parcel
- OPOMBA:
Hišni priključki niso predmet služnosti =

23.04.2026 12:15


vsebina/ naslov risbe: Priloga k pogodbi - parcelna številka - 893/1		merilo: Merilo 1:250	projektant: pi PROINFRA INŽENIRSKI BIRO	
št. odseka:	arh. št.:	faza/objekt:	šifra risbe: ----	prostor za črtno kodo:

V/Š=297/210 (0.06 m²)

s:\Projekti\327_oglomeracija ankanan - hrvatin\00_AKT\902_KAT\327_KAT_SIT_2.dwg




LEGENDA:

 Predvidena komunalna kanalizacija



tangirana parcela

 Obstoječe stanje



meja trajne služnosti poseg v širini 3 m oz. 1,5 meter levo in desno od osi cevovoda

 Meja parcel

OPOMBA:

Hišni priključki niso predmet služnosti 

vsebina/ naslov risbe:

Priloga k pogodbi
- parcelna številka - 922/1

merilo:

Merilo 1:250

projektant:



št. odseka:

arh. št.:

faza/objekt:

šifra risbe:

prostor za črtno kodo:

23.04.2026 12:15


V/Š=297/210 (0.06 m²)


s:\Projekti\327_aglomeracija ankanan - hrvatini\00_AKT\902_KAT\327_KAT_SIT_2.dwg


23.04.2026 12:15





LEGENDA:

 Predvidena komunalna kanalizacija

 tangirana parcela

 meja trajne služnosti poseg v širini 3 m oz. 1,5 meter levo in desno od osi cevovoda

 Obstoječe stanje

OPOMBA:
Hišni priključki niso predmet služnosti 

 Meja parcel

vsebina/ naslov risbe:

Priloga k pogodbi
- parcelna številka - 737/8

merilo:

Merilo 1:250

projektant:



št. odseka:

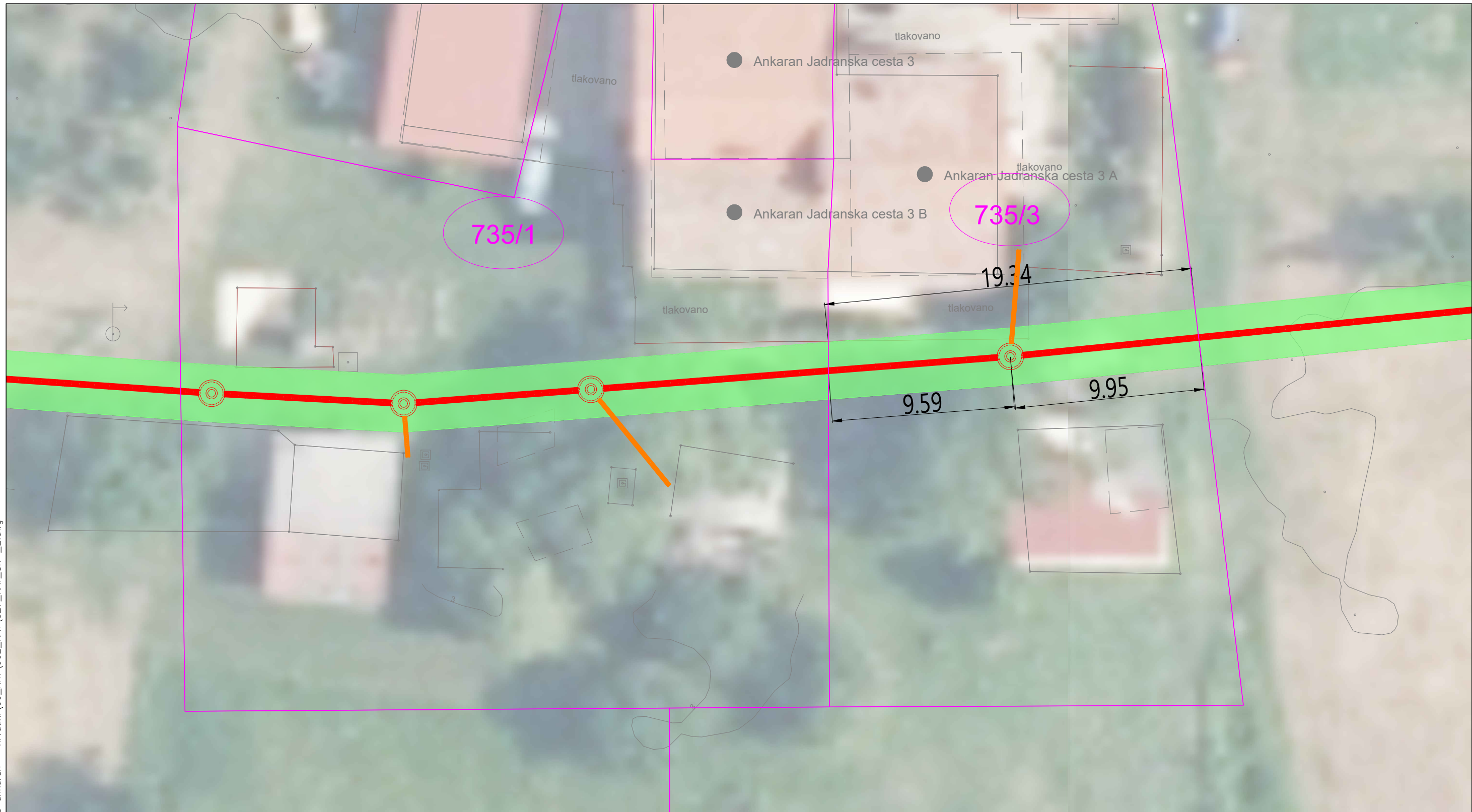
arh. št.:

faza/objekt:

šifra risbe:

prostor za črtno kodo:

V/Š=297/420 (0.12 m²)



LEGENDA:







- Predvidena komunalna kanalizacija
 - tangirana parcela
 - meja trajne služnosti poseg v širini 3 m oz. 1,5 meter levo in desno od osi cevovoda
 - Obstoječe stanje
 - Meja parcel
- OPOMBA:
Hišni priključki niso predmet služnosti —

vsebina/ naslov risbe: Priloga k pogodbi - parcelna številka - 735/3		merilo: Merilo 1:250	projektant:
št. odseka:	arh. št.:	faza/objekt:	šifra risbe: ----
prostor za črtno koda:			

s:\Projekti\327_aglomeracija ankanan - hrvatini\00_AKT\902_KAT\327_KAT_SIT_2.dwg
23.04.2026 12:16



LEGENDA:

-  Predvidena komunalna kanalizacija
-  meja trajne služnosti poseg v širini 3 m oz. 1,5 meter levo in desno od osi cevovoda
-  Obstoječe stanje
-  Meja parcel
-  tangirana parcela
-  OPOMBA: Hišni priključki niso predmet služnosti

vsebina/ naslov risbe: Priloga k pogodbi - parcelna številka - 737/6		merilo: Merilo 1:250	projektant: 	
št. odseka:	arh. št.:	faza/objekt:	šifra risbe: ----	prostor za črtno koda:

V/Š=297/420 (0.12 m²)



LEGENDA:

- Predvidena komunalna kanalizacija
- tangirana parcela
- meja trajne služnosti poseg v širini 3 m oz. 1,5 meter levo in desno od osi cevovoda
- Obstoječe stanje
- Meja parcel
- OPOMBA:**
Hišni priključki niso predmet služnosti —

vsebina/ naslov risbe: Priloga k pogodbi - parcelna številka - 737/2		merilo: Merilo 1:250	projektant: <div style="text-align: center;"> </div>
št. odseka:	arh. št.:	faza/objekt:	šifra risbe: ----
prostor za črtno kodo:			

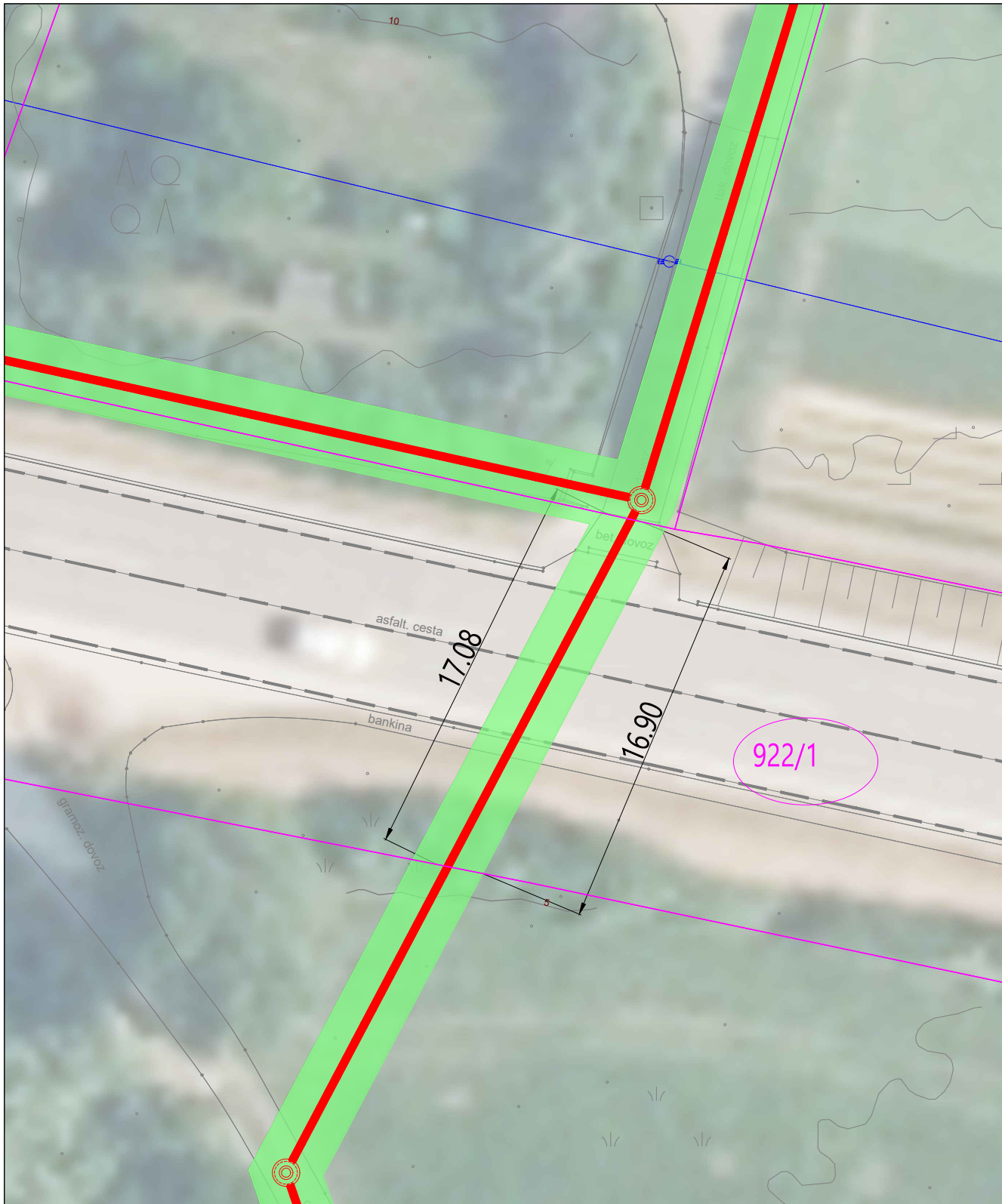


LEGENDA:


- Predvidena komunalna kanalizacija
 - tangirana parcela
 - meja trajne služnosti poseg v širini 3 m oz. 1,5 meter levo in desno od osi cevovoda
 - Obstoječe stanje
 - Meja parcel
- OPOMBA:
Hišni priključki niso predmet služnosti —


vsebina/ naslov risbe: Priloga k pogodbi - parcelna številka - 735/1			merilo: Merilo 1:250	projektant:
št. odseka:	arh. št.:	faza/objekt:	šifra risbe: ----	prostor za črtno koda:

s:\Projekti\327_oglomeracija ankanan - hrvatin\00_AKT\902_KAT\327_KAT_SIT_2.dwg




LEGENDA:

 Predvidena komunalna kanalizacija



tangirana parcela


 Obstoječe stanje



meja trajne služnosti poseg v širini 3 m oz. 1,5 meter levo in desno od osi cevovoda

 Meja parcel

OPOMBA:

Hišni priključki niso predmet služnosti 

vsebina/ naslov risbe:

Priloga k pogodbi
- parcelna številka - 922/1

merilo:

Merilo 1:250

projektant:



št. odseka:

arh. št.:

faza/objekt:

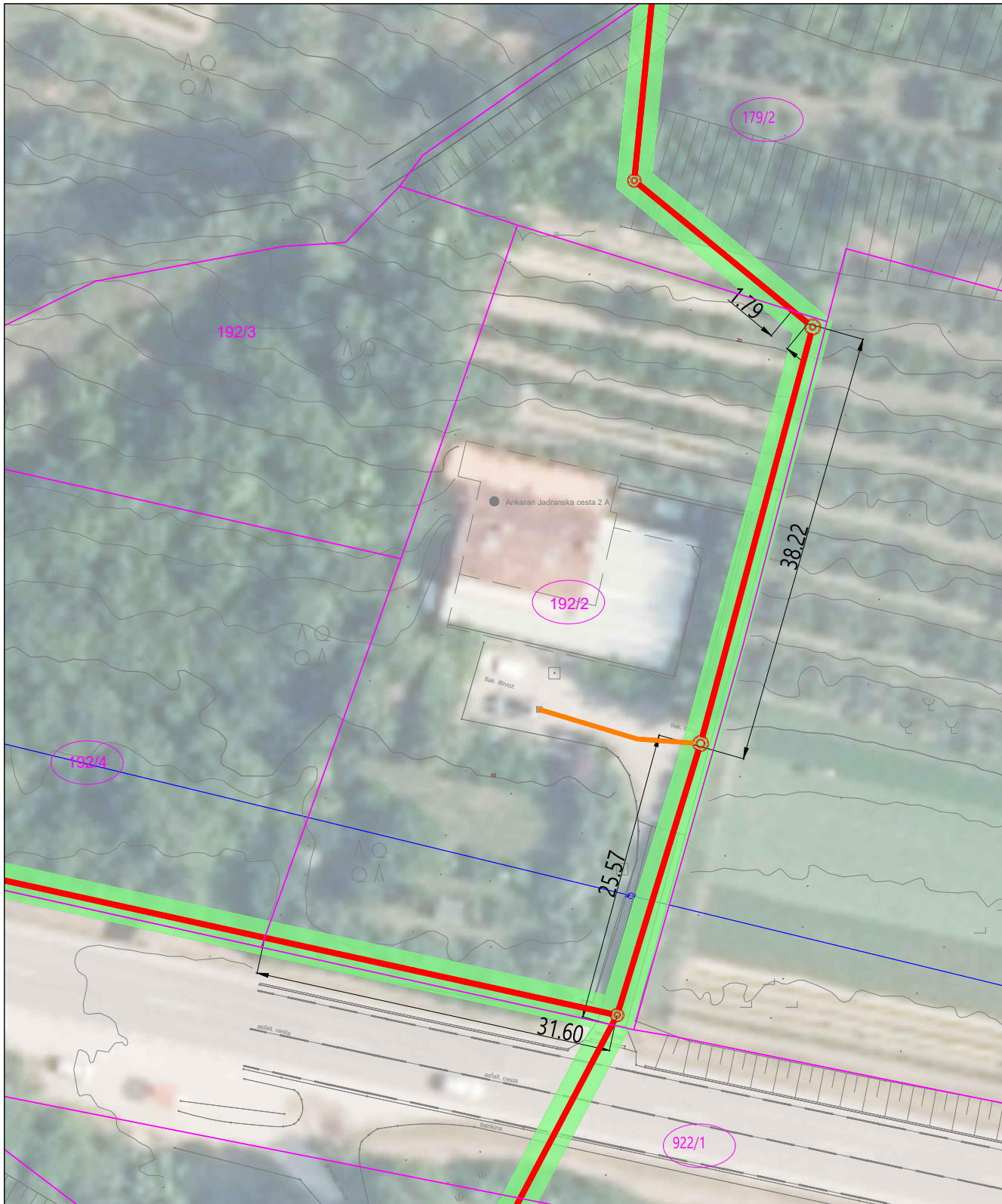
šifra risbe:

prostor za črtno kodo:

23.04.2026 12:17

V/Š=297/210 (0.06 m²)

s:\Projekti\327_oglomeracija ankaran - hrvatin\00_AKT\902_KAT\327_KAT_SIT_2.dwg



LEGENDA:

- Predvidena komunalna kanalizacija
 - Predviden vodovod
 - Obstoječe stanje
 - Meja parcel
 - tangirana parcela
 - meja trajne služnosti poseg v širini 3 m oz. 1,5 meter levo in desno od osi cevovoda
- OPOMBA:**
Hišni priključki niso predmet služnosti —

vsebina/ naslov risbe: Priloga k pogodbi - parcelna številka - 192/2			merilo: Merilo 1:500	projektant: <div style="text-align: center;"> </div>
št. odseka:	arh. št.:	faza/objekt:	šifra risbe: ----	prostor za črtno kodo:

23.04.2026 12:17

V/Š=297/210 (0.06 m²)

s:\Projekti\327_oglomeracija ankanan - hrvatin\00_AKT\902_KAT\327_KAT_SIT_2.dwg



LEGENDA:

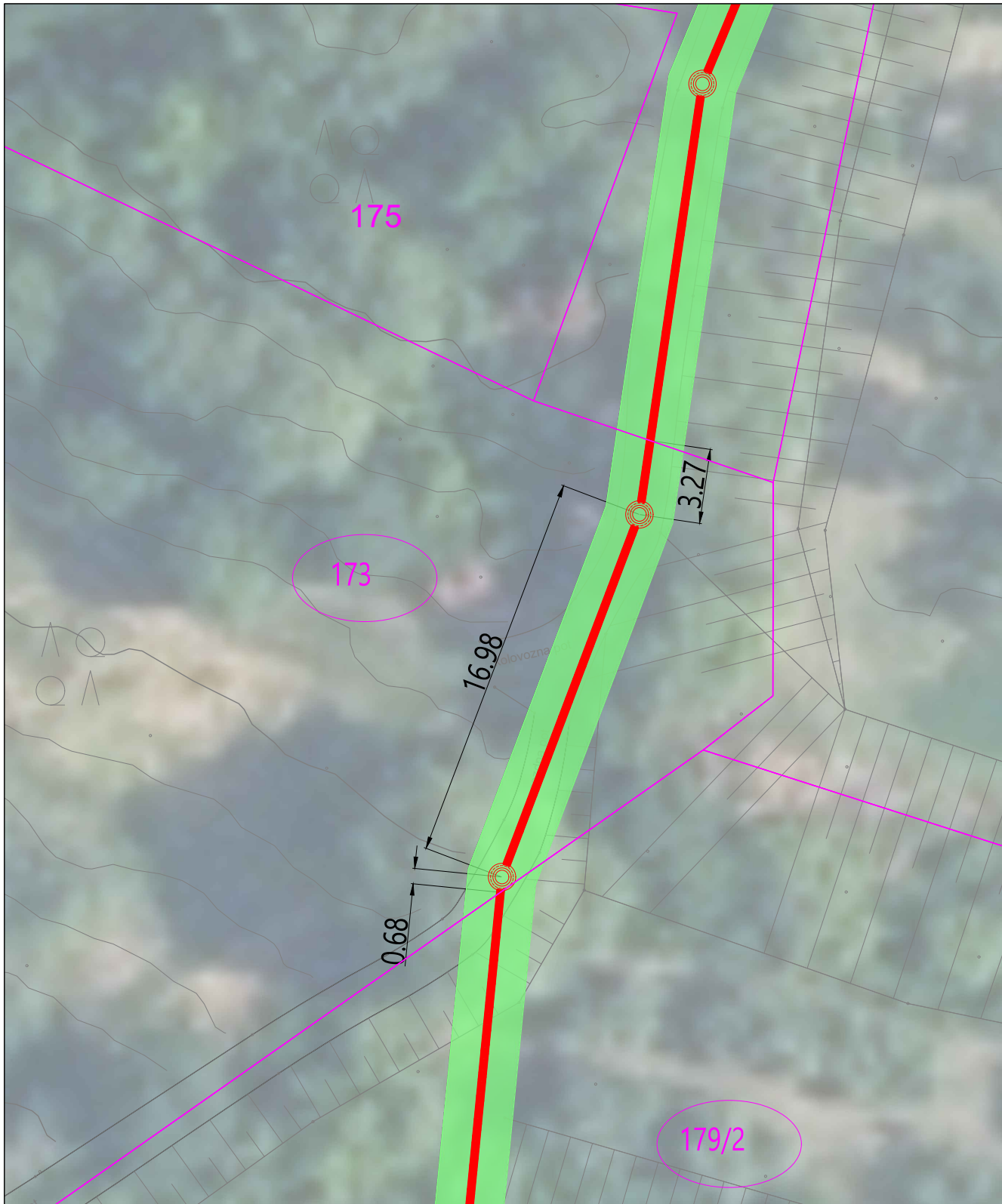
- Predvidena komunalna kanalizacija
- meja trajne služnosti poseg v širini 3 m oz. 1,5 meter levo in desno od osi cevovoda
- Obstoječe stanje
- tangirana parcela
- Meja parcel
- OPOMBA: Hišni priključki niso predmet služnosti

vsebina/ naslov risbe: Priloga k pogodbi - parcelna številka - 179/2		merilo: Merilo 1:250	projektant: 	
št. odseka:	arh. št.:	faza/objekt:	šifra risbe: ----	prostor za črtno kodo:

23.04.2026 12:17

V/Š=297/210 (0.06 m²)

s:\Projekti\327_oglomeracija ankanan - hrvatini\00_AKT\902_KAT\327_KAT_SIT_2.dwg



LEGENDA:

- Predvidena komunalna kanalizacija
 - meja trajne služnosti poseg v širini 3 m oz. 1,5 meter levo in desno od osi cevovoda
 - Obstoječe stanje
 - Meja parcel
 - tangirana parcela
- OPOMBA:**
Hišni priključki niso predmet služnosti =

23.04.2026 12:17

vsebina/ naslov risbe: Priloga k pogodbi - parcelna številka - 173		merilo: Merilo 1:250	projektant: pi PROINFRA INŽENIRSKI BIRO
št. odseka:	arh. št.:	faza/objekt:	šifra risbe: ----
prostor za črtno kodo:			

V/Š=297/210 (0.06 m²)



LEGENDA:

- Predvidena komunalna kanalizacija
- tangirana parcela
- meja trajne služnosti poseg v širini 3 m oz. 1,5 meter levo in desno od osi cevovoda
- Obstoječe stanje
- Meja parcel
- OPOMBA:**
Hišni priključki niso predmet služnosti —

vsebina/ naslov risbe: Priloga k pogodbi - parcelna številka - 176		merilo: Merilo 1:500	projektant:
št. odseka:	arh. št.:	faza/objekt:	šifra risbe: ----
$V/\bar{S}=297/420 (0.12 \text{ m}^2)$		prostor za črtno kodo:	

s:\Projekti\327_oglomeracija ankanan - hrvatini\00_AKT\902_KAT\327_KAT_SIT_2.dwg



LEGENDA:

- Predvidena komunalna kanalizacija
 - Obstoječe stanje
 - Meja parcel
 - tangirana parcela
 - meja trajne služnosti poseg v širini 3 m oz. 1,5 meter levo in desno od osi cevovoda
- OPOMBA:
Hišni priključki niso predmet služnosti —

vsebina/ naslov risbe: Priloga k pogodbi - parcelna številka - 165		merilo: Merilo 1:250	projektant: pi PROINFRA INŽENIRSKI BIRO	
št. odseka:	arh. št.:	faza/objekt:	šifra risbe: ----	prostor za črtno kodo:

23.04.2026 12:18

V/Š=297/210 (0.06 m²)

s:\Projekti\327_oglomeracija ankanan - hrvatin\00_AKT\902_KAT\327_KAT_SIT_2.dwg



LEGENDA:

- Predvidena komunalna kanalizacija
 - tangirana parcela
 - meja trajne služnosti poseg v širini 3 m oz. 1,5 meter levo in desno od osi cevovoda
 - Obstoječe stanje
 - Meja parcel
- OPOMBA:
Hišni priključki niso predmet služnosti

vsebina/ naslov risbe: Priloga k pogodbi - parcelna številka - 178/3		merilo: Merilo 1:250	projektant: PROINFRA INŽENIRSKI BIRO	
št. odseka:	arh. št.:	faza/objekt:	šifra risbe: ----	prostor za črtno kodo:


23.04.2026 12:18

V/Š=297/210 (0.06 m²)

s:\Projekti\327_oglomeracija ankanan - hrvatin\00_AKT\902_KAT\327_KAT_SIT_2.dwg




LEGENDA:

 Predvidena komunalna kanalizacija



tangirana parcela

 Obstoječe stanje



meja trajne služnosti poseg v širini 3 m oz. 1,5 meter levo in desno od osi cevovoda

 Meja parcel

OPOMBA:

Hišni priključki niso predmet služnosti 

vsebina/ naslov risbe:

Priloga k pogodbi
- parcelna številka - 721/2

merilo:

Merilo 1:250

projektant:



št. odseka:

arh. št.:

faza/objekt:

šifra risbe:

prostor za črtno kodo:

23.04.2026 12:18

V/Š=297/210 (0.06 m²)

s:\Projekti\327_oglomeracija ankanan - hrvatin\00_AKT\902_KAT\327_KAT_SIT_2.dwg



LEGENDA:

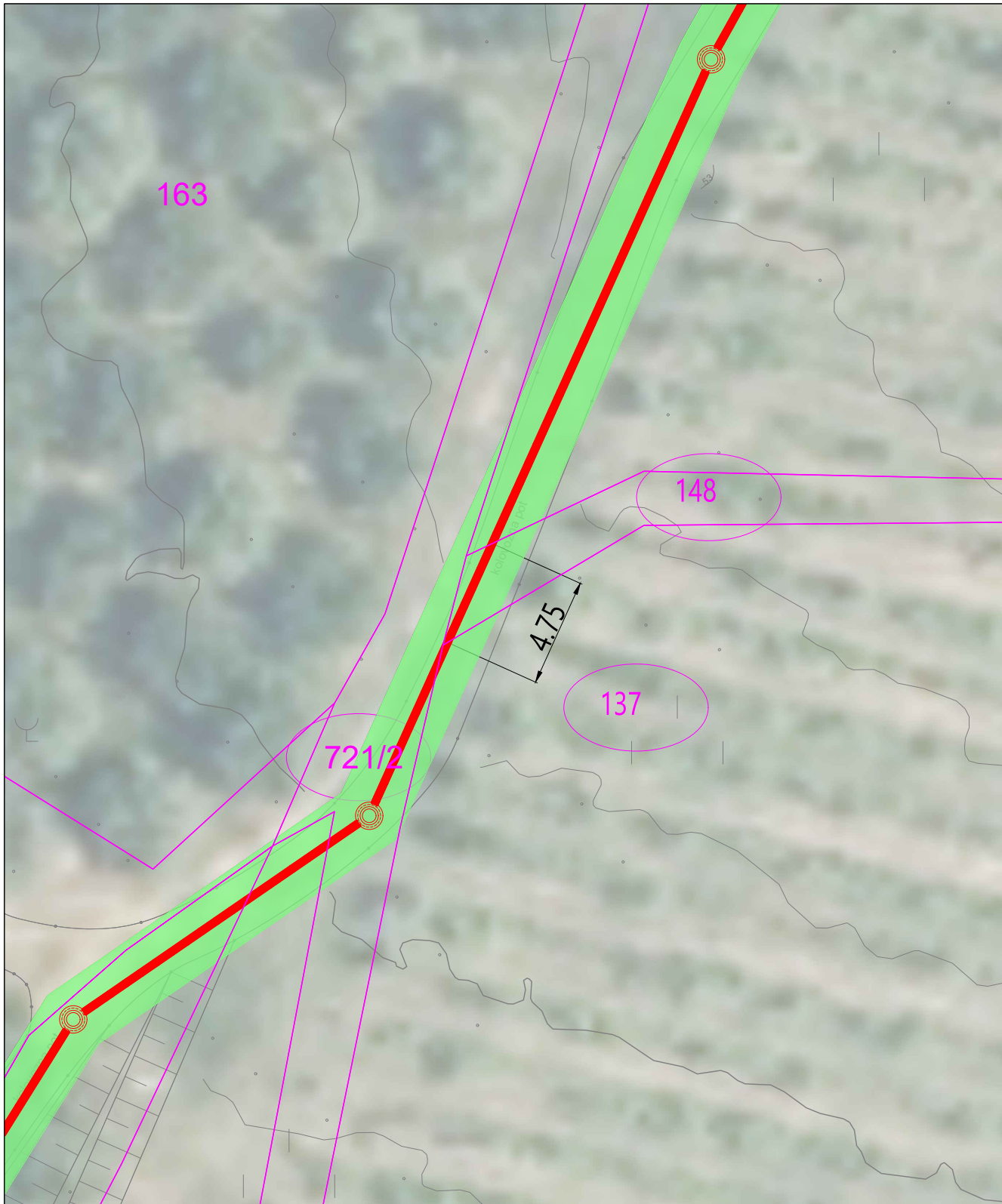
- Predvidena komunalna kanalizacija
 - Obstoječe stanje
 - Meja parcel
 - tangirana parcela
 - meja trajne služnosti poseg v širini 3 m oz. 1,5 meter levo in desno od osi cevovoda
- OPOMBA:**
Hišni priključki niso predmet služnosti —

23.04.2026 12:19


vsebina/ naslov risbe: Priloga k pogodbi - parcelna številka - 137		merilo: Merilo 1:250	projektant: PROINFRA INŽENIRSKI BIRO	
št. odseka:	arh. št.:	faza/objekt:	šifra risbe: ----	prostor za črtno kodo:


V/Š=297/210 (0.06 m²)

s:\Projekti\327_oglomeracija ankanon - hrvatin\00_AKT\902_KAT\327_KAT_SIT_2.dwg




LEGENDA:

 Predvidena komunalna kanalizacija



tangirana parcela

 Obstoječe stanje



meja trajne služnosti poseg v širini 3 m oz. 1,5 meter levo in desno od osi cevovoda

 Meja parcel

OPOMBA:

Hišni priključki niso predmet služnosti 

vsebina/ naslov risbe:

**Priloga k pogodbi
- parcelna številka - 148**

merilo:

Merilo 1:250

projektant:



št. odseka:

arh. št.:

faza/objekt:

šifra risbe:

prostor za črtno kodo:







23.04.2026 12:19

V/Š=297/210 (0.06 m²)

s:\Projekti\327_oglomeracija ankanan - hrvatin\00_AKT\902_KAT\327_KAT_SIT_2.dwg



LEGENDA:

-  Predvidena komunalna kanalizacija
-  meja trajne služnosti poseg v širini 3 m oz. 1,5 meter levo in desno od osi cevovoda
-  Obstoječe stanje
-  Meja parcel
-  tangirana parcela
- OPOMBA:**
Hišni priključki niso predmet služnosti 

vsebina/ naslov risbe: Priloga k pogodbi - parcelna številka - 138		merilo: Merilo 1:250	projektant: 	
št. odseka:	arh. št.:	faza/objekt:	šifra risbe: ----	prostor za črtno kodo:

23.04.2026 12:19

V/Š=297/210 (0.06 m²)

s:\Projekti\327_oglomeracija ankanan - hrvatin\00_AKT\902_KAT\327_KAT_SIT_2.dwg



LEGENDA:

- Predvidena komunalna kanalizacija
 - tangirana parcela
 - meja trajne služnosti poseg v širini 3 m oz. 1,5 meter levo in desno od osi cevovoda
 - Obstoječe stanje
 - Meja parcel
- OPOMBA:**
Hišni priključki niso predmet služnosti

23.04.2026 12:19

vsebina/ naslov risbe: Priloga k pogodbi - parcelna številka - 139		merilo: Merilo 1:500	projektant: PROINFRA INŽENIRSKI BIRO
št. odseka:	arh. št.:	faza/objekt:	šifra risbe: -----
		prostor za črtno kodo:	

V/Š=297/210 (0.06 m²)

s:\Projekti\327_oglomeracija ankanan - hrvatini\00_AKT\902_KAT\327_KAT_SIT _2.dwg



LEGENDA:

- Predvidena komunalna kanalizacija
 - meja trajne služnosti poseg v širini 3 m oz. 1,5 meter levo in desno od osi cevovoda
 - Obstoječe stanje
 - Meja parcel
 - tangirana parcela
- OPOMBA:
Hišni priključki niso predmet služnosti

vsebina/ naslov risbe: Priloga k pogodbi - parcelna številka - 143		merilo: Merilo 1:500	projektant: 	
št. odseka:	arh. št.:	faza/objekt:	šifra risbe: ----	prostor za črtno kodo:

23.04.2026 12:20

V/Š=297/210 (0.06 m²)

s:\Projekti\327_oglomeracija ankaran - hrvatin\00_AKT\902_KAT\327_KAT_SIT_2.dwg



LEGENDA:

- Predvidena komunalna kanalizacija
- tangirana parcela
- meja trajne služnosti poseg v širini 3 m oz. 1,5 meter levo in desno od osi cevovoda
- Obstoječe stanje
- Meja parcel

OPOMBA:
Hišni priključki niso predmet služnosti =

vsebina/ naslov risbe: Priloga k pogodbi - parcelna številka - 142/1		merilo: Merilo 1:500	projektant: pi PROINFRA INŽENIRSKI BIRO	
št. odseka:	arh. št.:	faza/objekt:	šifra risbe: ----	prostor za črtno kodo:

23.04.2026 12:20

$V/\bar{S}=297/210 (0.06 \text{ m}^2)$

s:\Projekti\327_oglomeracija ankaran - hrvatini\00_AKT\902_KAT\327_KAT_SIT_2.dwg



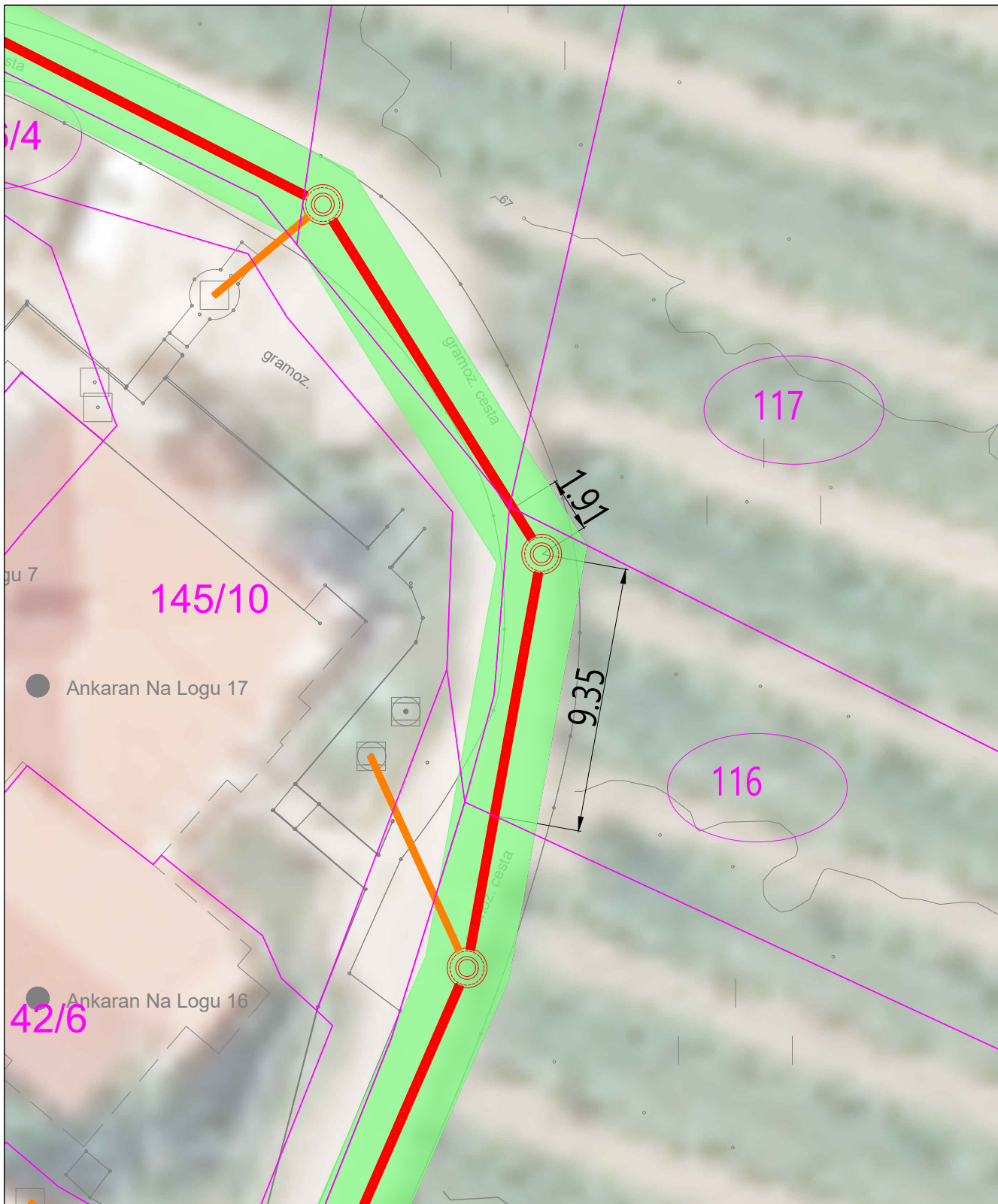
LEGENDA:

- Predvidena komunalna kanalizacija
 - tangirana parcela
 - meja trajne služnosti poseg v širini 3 m oz. 1,5 meter levo in desno od osi cevovoda
 - Obstoječe stanje
 - Meja parcel
- OPOMBA:**
Hišni priključki niso predmet služnosti =

vsebina/ naslov risbe: Priloga k pogodbi - parcelna številka - 142/4		merilo: Merilo 1:200	projektant: PROINFRA INŽENIRSKI BIRO	
št. odseka:	arh. št.:	faza/objekt:	šifra risbe: ----	prostor za črtno kodo:

23.04.2026 12:20

V/Š=297/210 (0.06 m²)



LEGENDA:

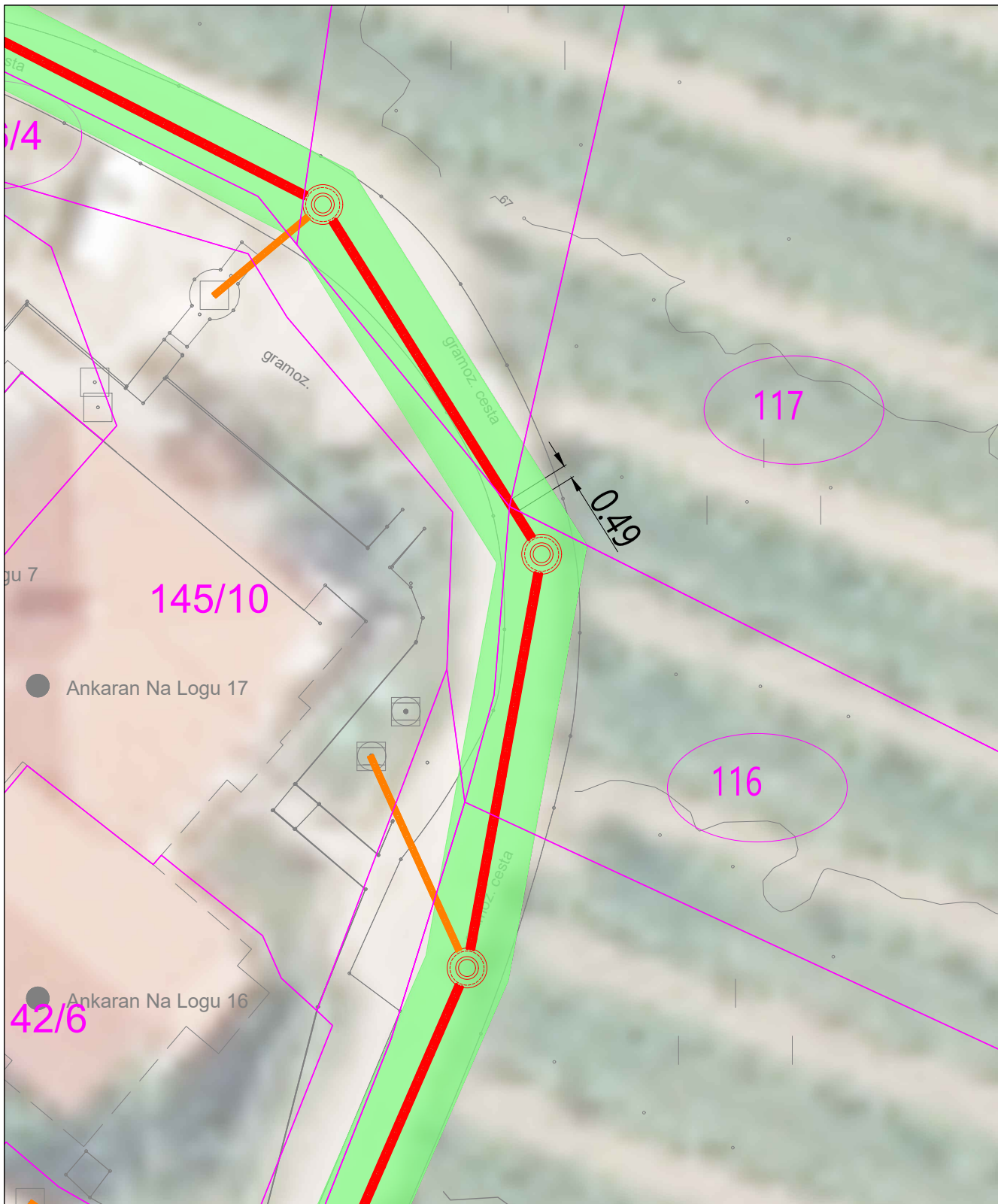
- Predvidena komunalna kanalizacija
 - meja trajne služnosti poseg v širini 3 m oz. 1,5 meter levo in desno od osi cevovoda
 - Obstoječe stanje
 - Meja parcel
 - tangirana parcela
- OPOMBA:
Hišni priključki niso predmet služnosti

vsebina/ naslov risbe: Priloga k pogodbi - parcelna številka - 116		merilo: Merilo 1:200	projektant: PROINFRA INŽENIRSKI BIRO	
št. odseka:	arh. št.:	faza/objekt:	šifra risbe: ----	prostor za črtno kodo:

s:\Projekti\327_oglomeracija ankaran - hrvatin\00_AKT\902_KAT\327_KAT_SIT_2.dwg

23.04.2026 12:20

V/Š=297/210 (0.06 m²)



s:\Projekti\327_oglomeracija ankaran - hrvatini\00_AKT\902_KAT\327_KAT_SIT_2.dwg

LEGENDA:

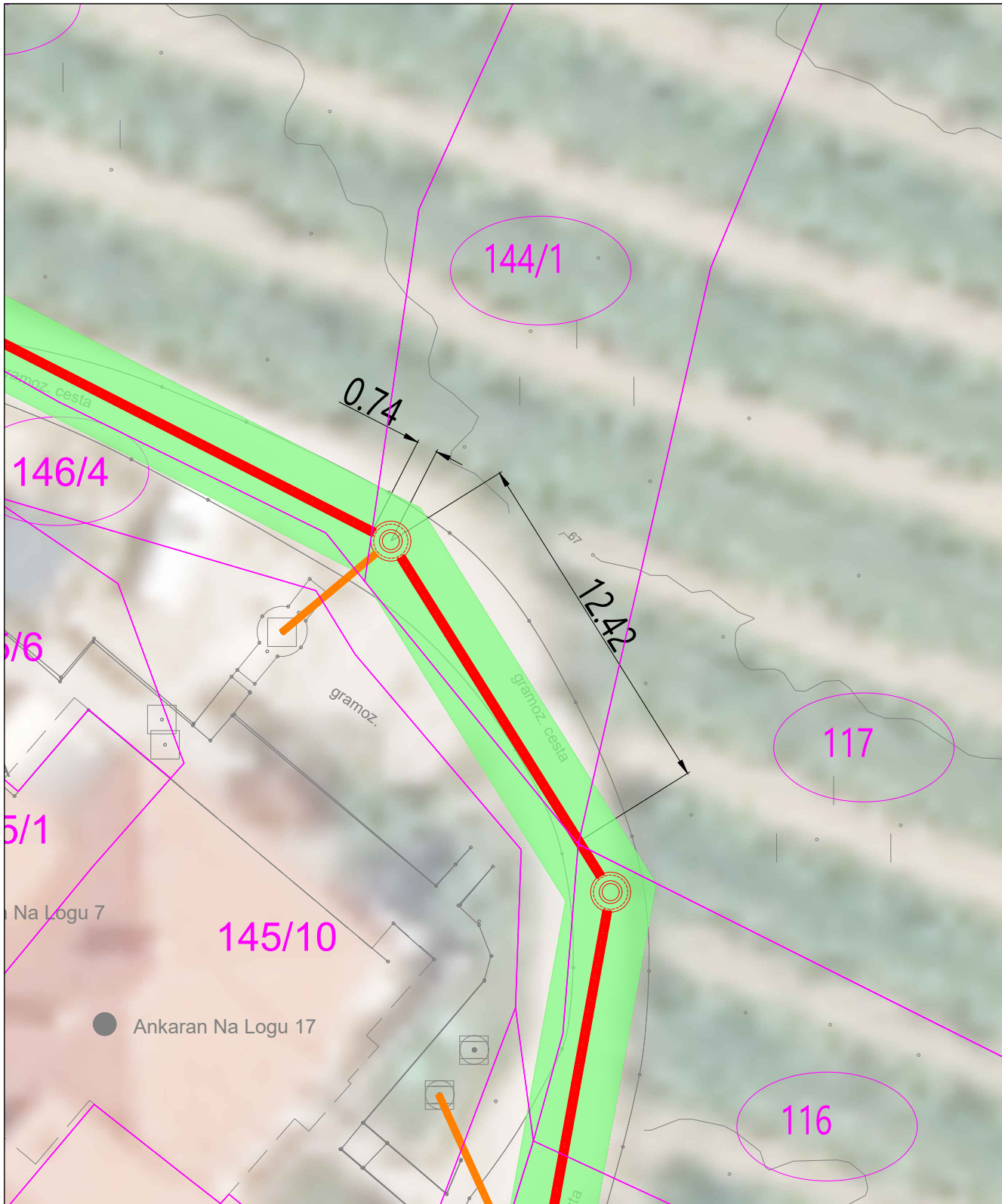
- Predvidena komunalna kanalizacija
 - Obstoječe stanje
 - Meja parcel
 - meja trajne služnosti poseg v širini 3 m oz. 1,5 meter levo in desno od osi cevovoda
 - tangirana parcela
- OPOMBA:
Hišni priključki niso predmet služnosti

vsebina/ naslov risbe: Priloga k pogodbi - parcelna številka - 117		merilo: Merilo 1:200	projektnant: pi PROINFRA INŽENIRSKI BIRO	
št. odseka:	arh. št.:	faza/objekt:	šifra risbe: ----	prostor za črtno kodo:

23.04.2026 12:21

V/Š=297/210 (0.06 m²)

s:\Projekti\327_oglomeracija ankaran - hrvatin\00_AKT\902_KAT\327_KAT_SIT_2.dwg



LEGENDA:

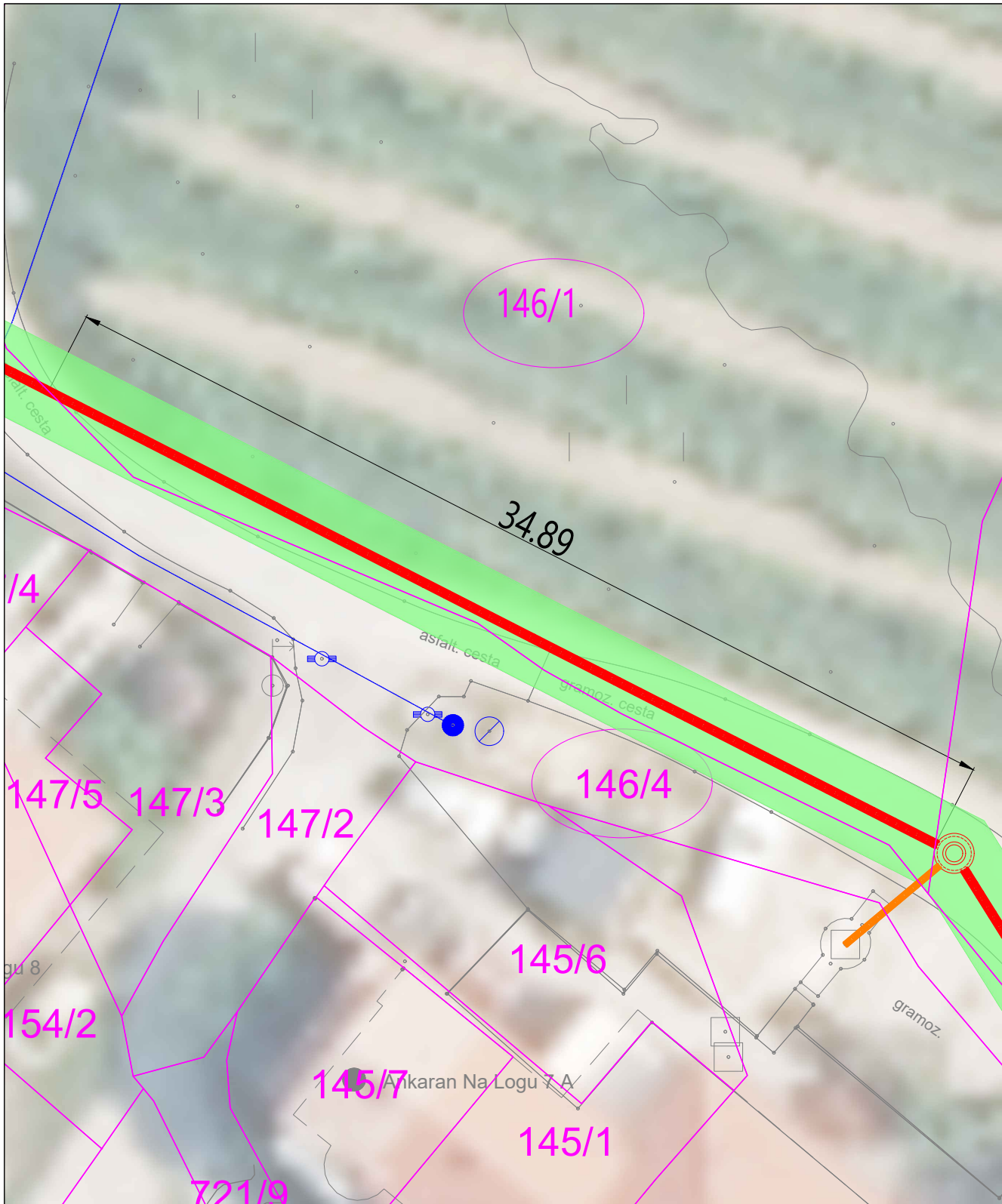
- Predvidena komunalna kanalizacija
 - tangirana parcela
 - meja trajne služnosti poseg v širini 3 m oz. 1,5 meter levo in desno od osi cevovoda
 - Obstoječe stanje
 - Meja parcel
- OPOMBA:**
Hišni priključki niso predmet služnosti —

vsebina/ naslov risbe: Priloga k pogodbi - parcelna številka - 144/1		merilo: Merilo 1:200	projektant: pi PROINFRA INŽENIRSKI BIRO	
št. odseka:	arh. št.:	faza/objekt:	šifra risbe: ----	prostor za črtno kodo:

23.04.2026 12:21

V/Š=297/210 (0.06 m²)

s:\Projekti\327_oglomeracija ankaran - hrvatini\00_AKT\902_KAT\327_KAT_SIT_2.dwg



LEGENDA:

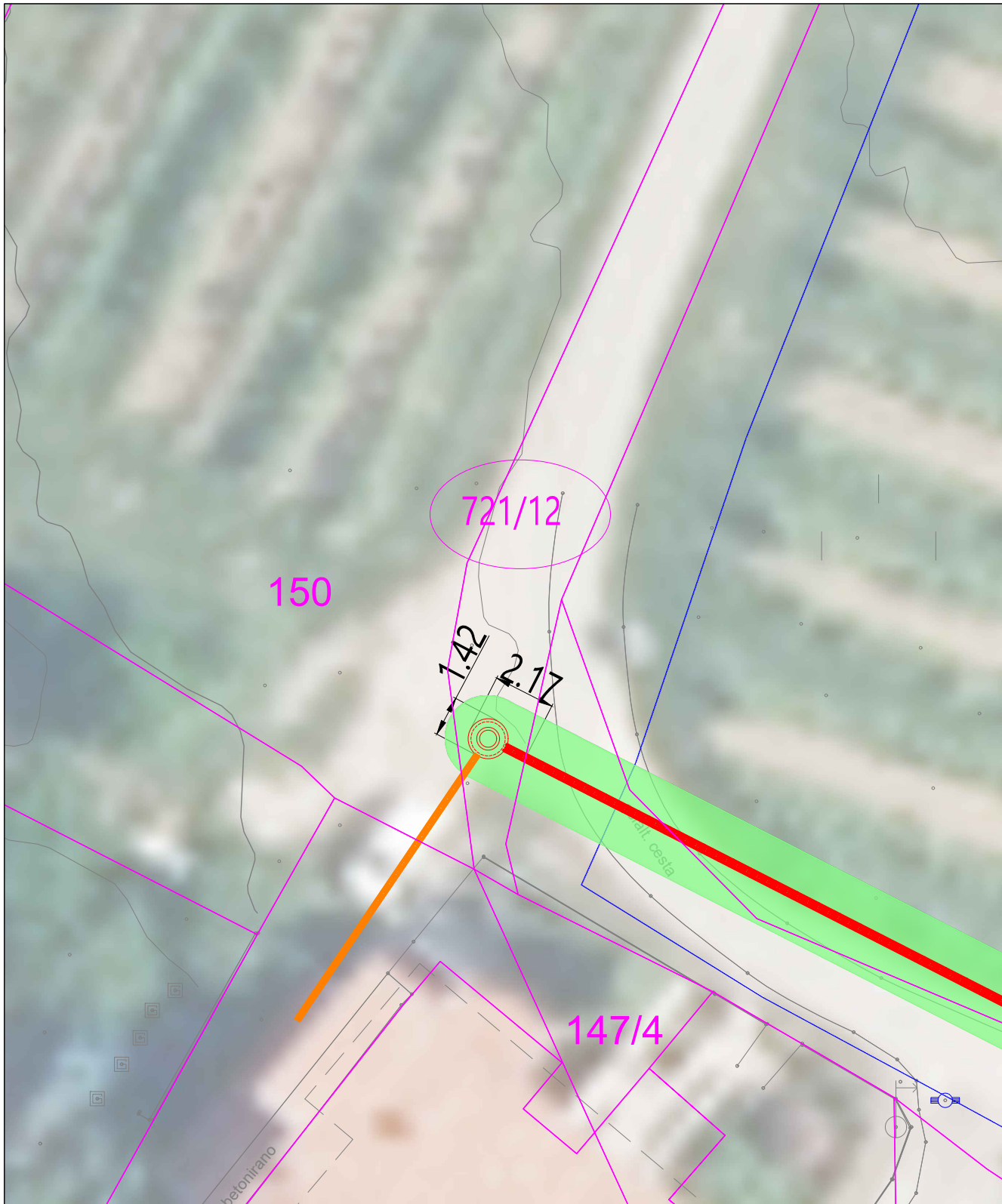
- Predvidena komunalna kanalizacija
 - tangirana parcela
 - meja trajne služnosti poseg v širini 3 m oz. 1,5 meter levo in desno od osi cevovoda
 - Obstoječe stanje
 - Meja parcel
- OPOMBA:**
Hišni priključki niso predmet služnosti —

23.04.2026 12:21

vsebina/ naslov risbe: Priloga k pogodbi - parcelna številka - 146/1		merilo: Merilo 1:200	projektant: PROINFRA INŽENIRSKI BIRO
št. odseka:	arh. št.:	faza/objekt:	šifra risbe: ----
prostor za črtno kodo:			

V/Š=297/210 (0.06 m²)

s:\Projekti\327_oglomeracija ankanan - hrvatini\00_AKT\902_KAT\327_KAT_SIT_2.dwg



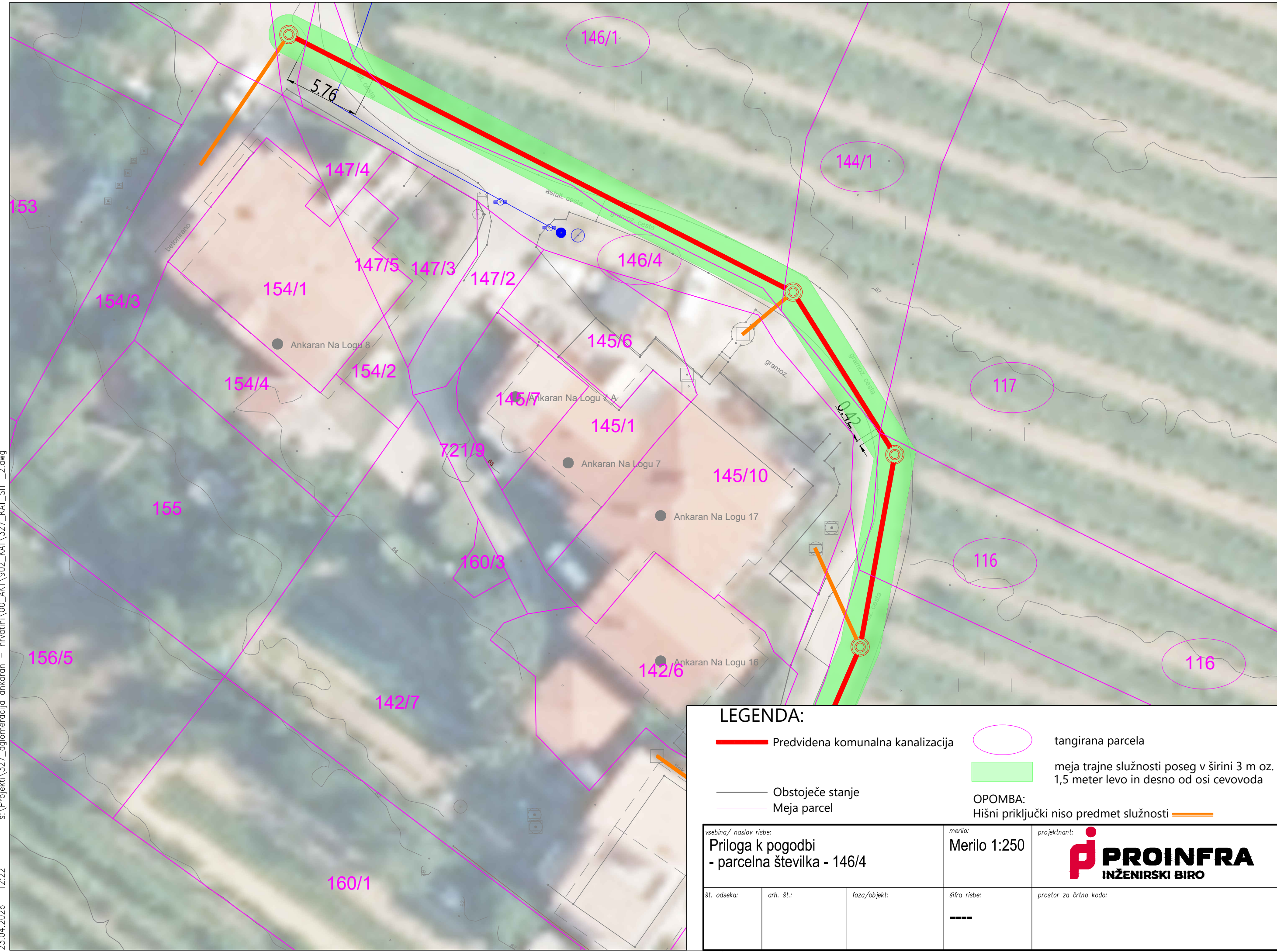
LEGENDA:

- Predvidena komunalna kanalizacija
 - tangirana parcela
 - meja trajne služnosti poseg v širini 3 m oz. 1,5 meter levo in desno od osi cevovoda
 - Obstoječe stanje
 - Meja parcel
- OPOMBA:
Hišni priključki niso predmet služnosti







vsebina/ naslov risbe: Priloga k pogodbi - parcelna številka - 721/12		merilo: Merilo 1:200	projektant: PROINFRA INŽENIRSKI BIRO	
št. odseka: 23.04.2026	arh. št.:	faza/objekt:	šifra risbe: ----	prostor za črtno kodo:

V/Š=297/210 (0.06 m²)

s:\Projekti\327_aglomeracija ankaran - hrvatini\00_AKT\902_KAT\327_KAT_SIT_2.dwg
23.04.2026 12:22



LEGENDA:

-  Predvidena komunalna kanalizacija
-  meja trajne služnosti poseg v širini 3 m oz. 1,5 meter levo in desno od osi cevovoda
-  Obstoječe stanje
-  Meja parcel
-  tangirana parcela
-  OPOMBA: Hišni priključki niso predmet služnosti

vsebina/ naslov risbe: Priloga k pogodbi - parcelna številka - 146/4		merilo: Merilo 1:250	projektant: 
št. odseka:	arh. št.:	faza/objekt:	šifra risbe: ----
prostor za črtno kodo:			

V/Š=297/420 (0.12 m²)

s:\Projekti\327_oglomeracija ankanan - hrvatini\00_AKT\902_KAT\327_KAT_SIT_2.dwg



LEGENDA:

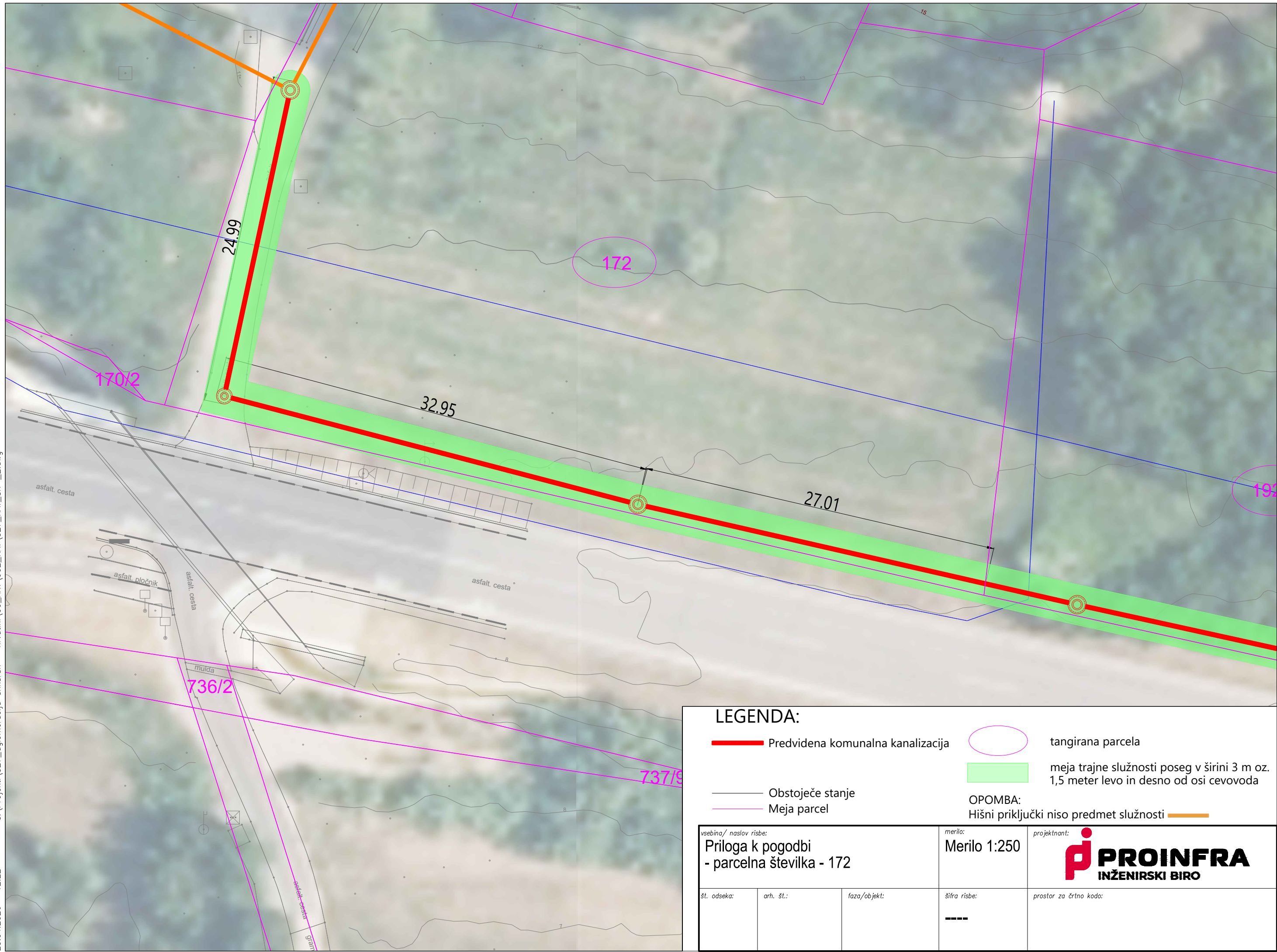
- Predvidena komunalna kanalizacija
 - tangirana parcela
 - meja trajne služnosti poseg v širini 3 m oz. 1,5 meter levo in desno od osi cevovoda
 - Obstoječe stanje
 - Meja parcel
- OPOMBA:
Hišni priključki niso predmet služnosti —

vsebina/ naslov risbe: Priloga k pogodbi - parcelna številka - 192/4		merilo: Merilo 1:250	projektant: PROINFRA INŽENIRSKI BIRO	
št. odseka:	arh. št.:	faza/objekt:	šifra risbe: ----	prostor za črtno kodo:

23.04.2026 12:22

V/Š=297/210 (0.06 m²)

23.04.2026 12:22 s:\Projekti\327_aglomeracija ankanan - hrvatini\00_AKT\902_KAT\327_KAT_SIT_2.dwg

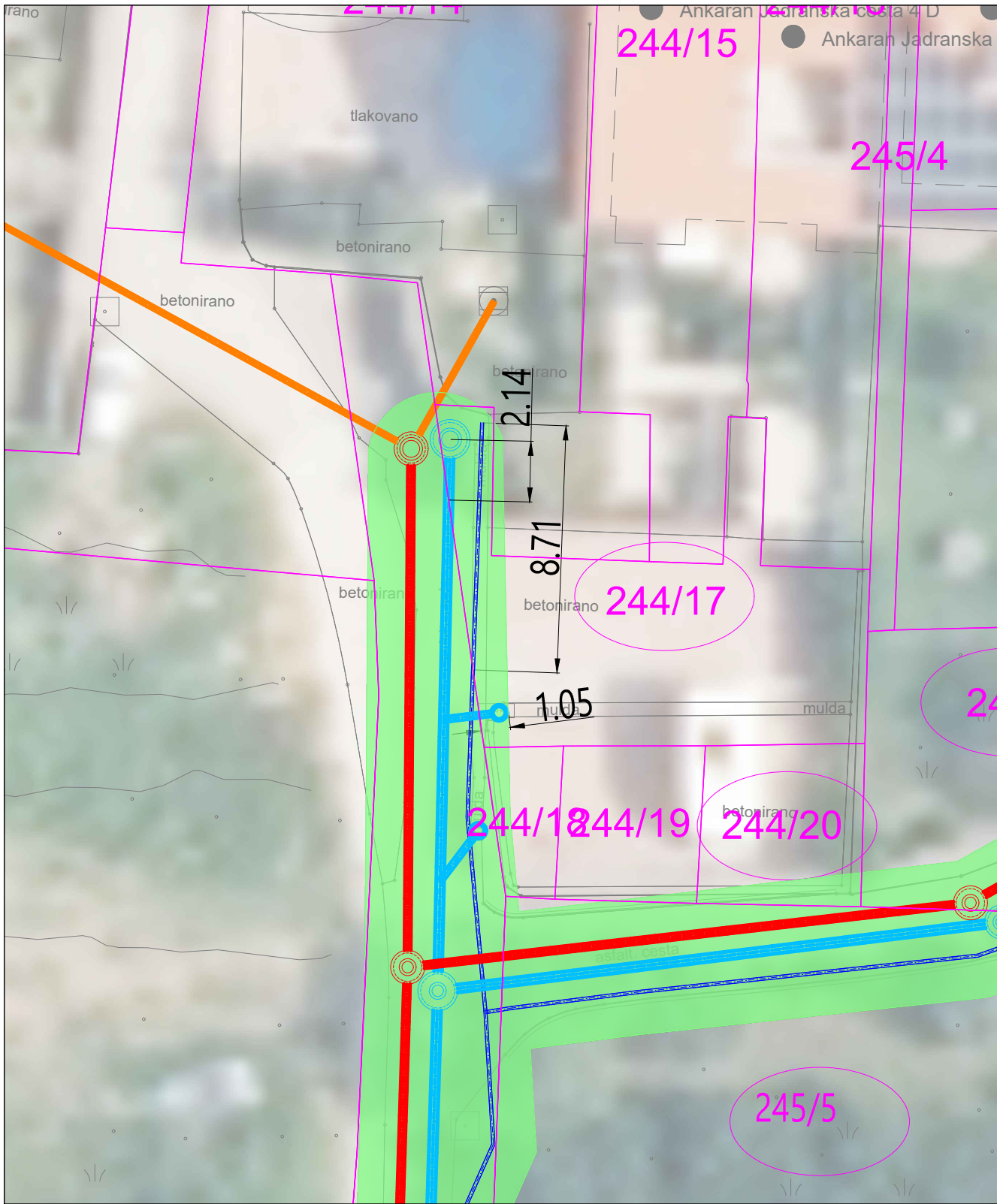


LEGENDA:

- Predvidena komunalna kanalizacija
- meja trajne služnosti poseg v širini 3 m oz. 1,5 meter levo in desno od osi cevovoda
- Obstoječe stanje
- Meja parcel
- tangirana parcela
- OPOMBA: Hišni priključki niso predmet služnosti

vsebina/ naslov risbe: Priloga k pogodbi - parcelna številka - 172		merilo: Merilo 1:250	projektant: 	
št. odseka:	arh. št.:	faza/objekt:	šifra risbe: ----	prostor za črtno koda:


V/Š=297/420 (0.12 m²)




s:\Projekti\327_oglomeracija ankanan - hrvatini\00_AKT\902_KAT\327_KAT_SIT_2.dwg

LEGENDA:

- Predvidena komunalna kanalizacija
- Predviden vodovod
- Predvidena meteorna kanalizacija
- Obstoječe stanje
- Meja parcel



tangirana parcela



meja trajne služnosti poseg v širini 3 m oz. 1,5 meter levo in desno od osi cevovoda

OPOMBA:

Hišni priključki niso predmet služnosti —

vsebina/ naslov risbe: Priloga k pogodbi - parcelna številka - 244/17		merilo: Merilo 1:200	projektnant: pi PROINFRA INŽENIRSKI BIRO	
št. odseka:	arh. št.:	faza/objekt:	šifra risbe: ----	prostor za črtno kodo:

23.04.2026 12:22


V/Š=297/210 (0.06 m²)




s:\Projekti\327_oglomeracija ankaran - hrvatini\00_AKT\902_KAT\327_KAT_SIT_2.dwg

LEGENDA:

- Predvidena komunalna kanalizacija
- Predviden vodovod
- Predvidena meteorna kanalizacija
- Obstoječe stanje
- Meja parcel



tangirana parcela



meja trajne služnosti poseg v širini 3 m oz. 1,5 meter levo in desno od osi cevovoda

OPOMBA:

Hišni priključki niso predmet služnosti —

vsebina/ naslov risbe:

**Priloga k pogodbi
- parcelna številka - 245/7**

merilo:

Merilo 1:200

projektant:



št. odseka:

arh. št.:

faza/objekt:

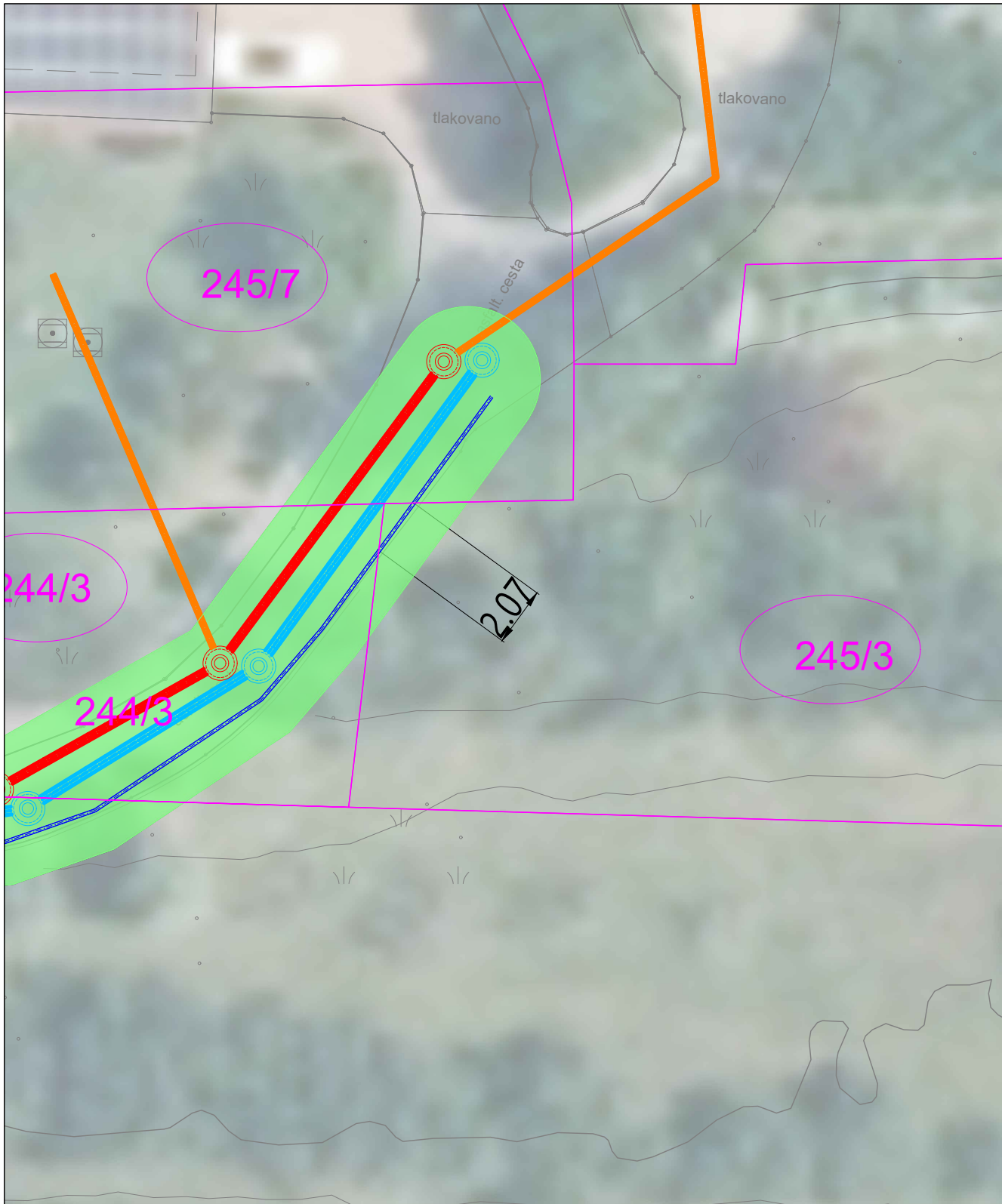
šifra risbe:

prostor za črtno kodo:

23.04.2026 12:23


V/Š=297/210 (0.06 m²)

s:\Projekti\327_oglomeracija ankanan - hrvaticini\00_AKT\902_KAT\327_KAT_SIT_2.dwg




LEGENDA:

- Predvidena komunalna kanalizacija
- Predviden vodovod
- Predvidena meteorna kanalizacija
- Obstojeće stanje
- Meja parcel



tangirana parcela



meja trajne služnosti poseg v širini 3 m oz. 1,5 meter levo in desno od osi cevovoda

OPOMBA:

Hišni priključki niso predmet služnosti —

vsebina/ naslov risbe:

Priloga k pogodbi
- parcelna številka - 245/3

merilo:

Merilo 1:200

projektant:



št. odseka:

arh. št.:

faza/objekt:

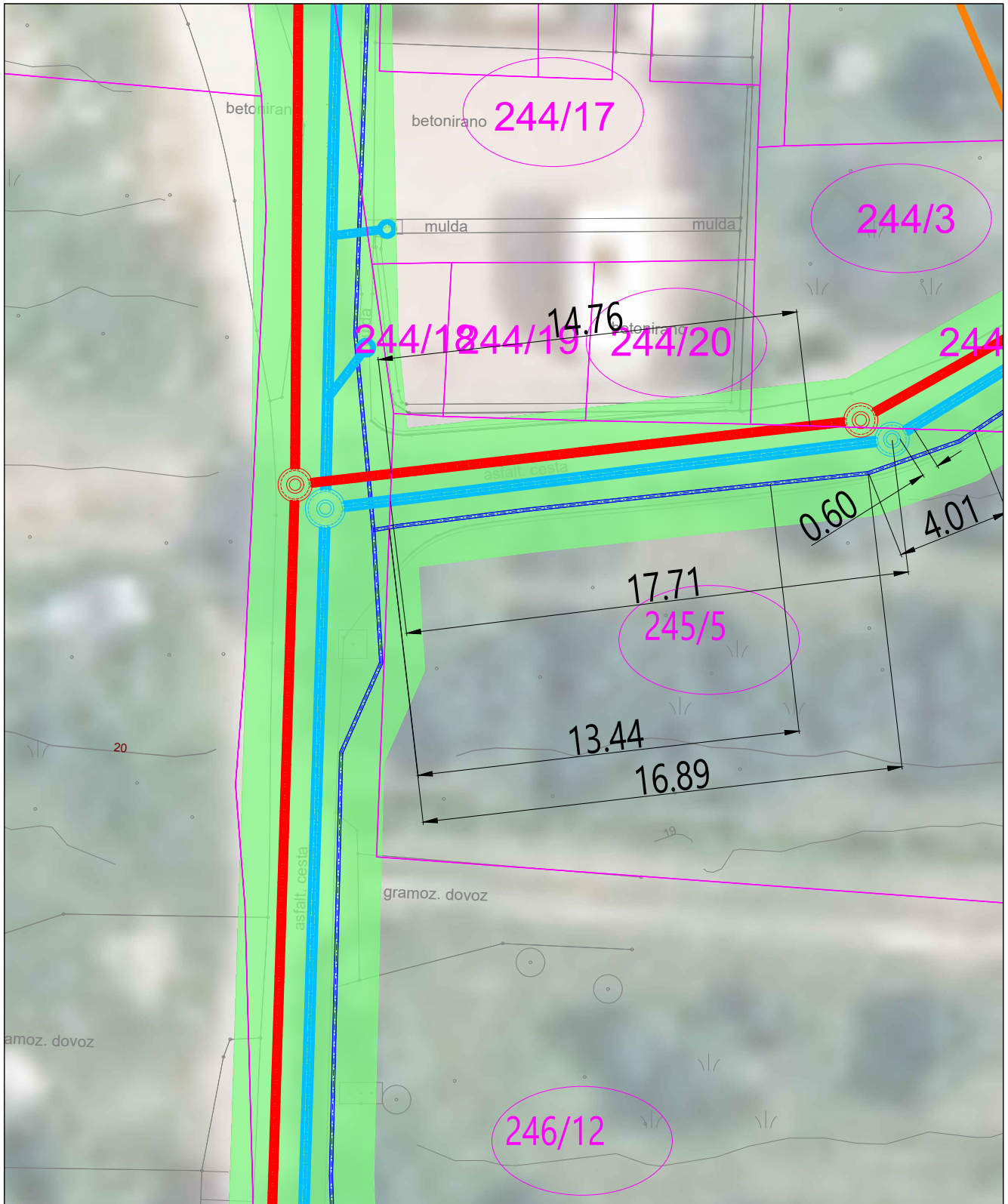
šifra risbe:

prostor za črtno kodo:

23.04.2026 12:23


V/Š=297/210 (0.06 m²)

s:\Projekti\327_oglomeracija ankanan - hrvatini\00_AKT\902_KAT\327_KAT_SIT_2.dwg



LEGENDA:

- Predvidena komunalna kanalizacija
- Predviden vodovod
- Predvidena meteorna kanalizacija
- Obstoječe stanje
- Meja parcel



tangirana parcela



meja trajne služnosti poseg v širini 3 m oz. 1,5 meter levo in desno od osi cevovoda

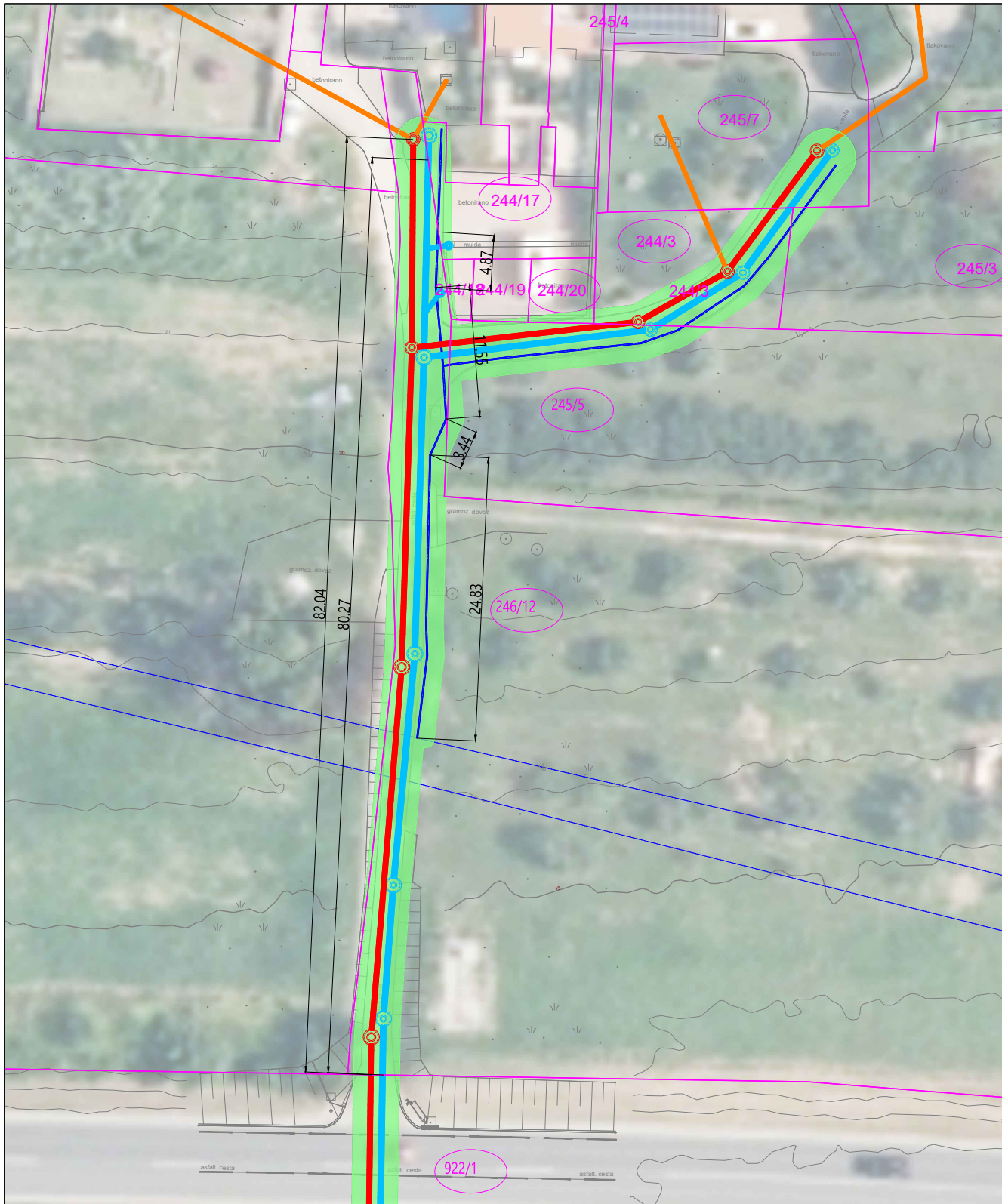
OPOMBA:

Hišni priključki niso predmet služnosti —

vsebina/ naslov risbe: Priloga k pogodbi - parcelna številka - 245/5		merilo: Merilo 1:200	projektnant: pi PROINFRA INŽENIRSKI BIRO
št. odseka:	arh. št.:	faza/objekt:	šifra risbe: ----
23.04.2026 12:23		prostor za črtno kodo:	


V/Š=297/210 (0.06 m²)

s:\Projekti\327_oglomeracija ankanan - hrvatini\00_AKT\902_KAT\327_KAT_SIT_2.dwg



LEGENDA:

- Predvidena komunalna kanalizacija
- Predviden vodovod
- Predvidena meteorna kanalizacija
- Obstoječe stanje
- Meja parcel



tangirana parcela



meja trajne služnosti poseg v širini 3 m oz. 1,5 meter levo in desno od osi cevovoda

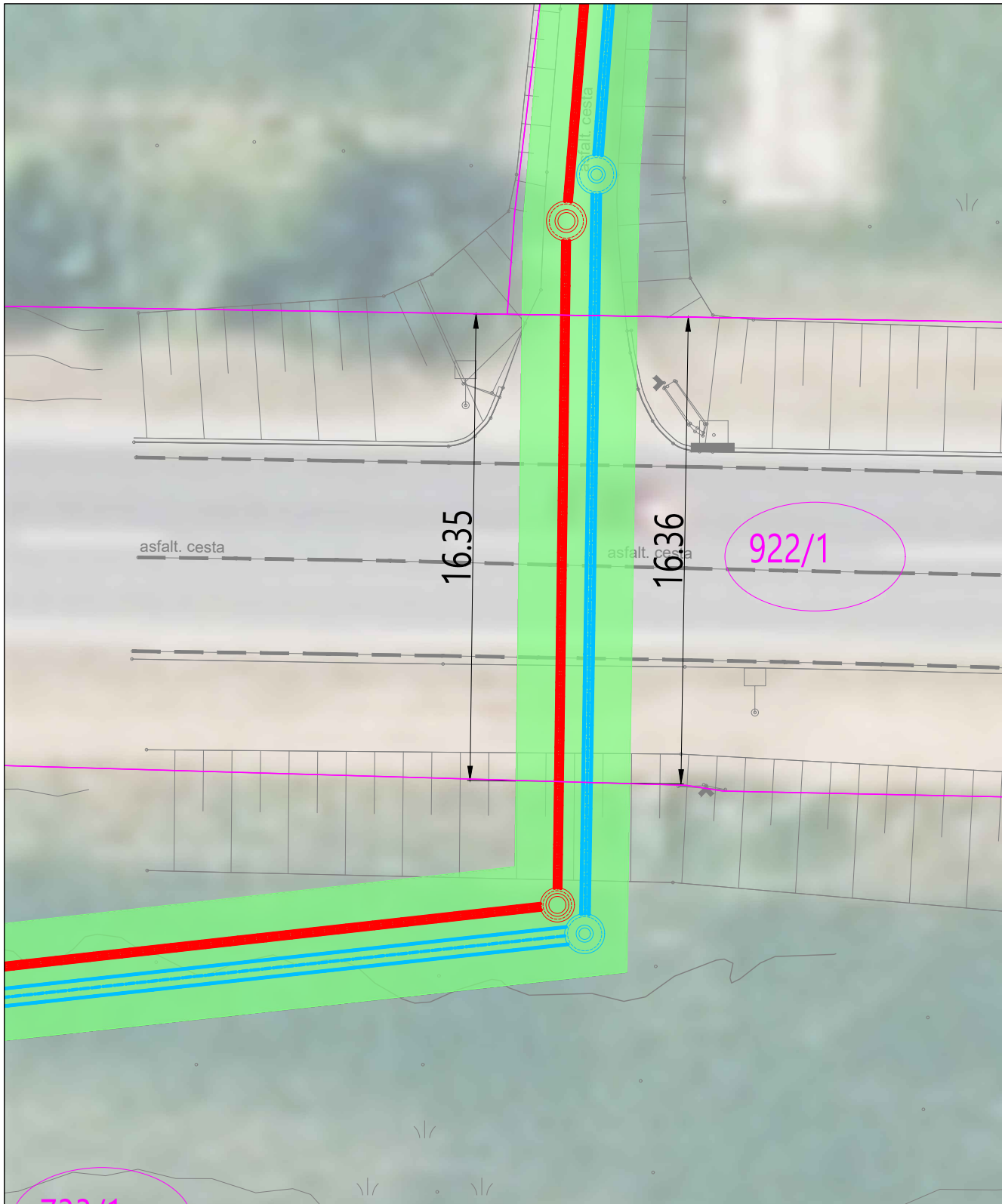
OPOMBA:

Hišni priključki niso predmet služnosti —

vsebina/ naslov risbe: Priloga k pogodbi - parcelna številka - 246/12		merilo: Merilo 1:500	projektant: PROINFRA INŽENIRSKI BIRO
št. odseka:	arh. št.:	faza/objekt:	šifra risbe: ----
23.04.2026 12:23		prostor za črtno kodo:	

V/Š=297/210 (0.06 m²)

s:\Projekti\327_oglomeracija ankaran - hrvatin\00_AKT\902_KAT\327_KAT_SIT_2.dwg



LEGENDA:

- Predvidena komunalna kanalizacija
 - Predvidena meteorna kanalizacija
 - Obstoječe stanje
 - Meja parcel
 - tangirana parcela
 - meja trajne služnosti poseg v širini 3 m oz. 1,5 meter levo in desno od osi cevovoda
- OPOMBA:
Hišni priključki niso predmet služnosti ==

23.04.2026 12:24

vsebina/ naslov risbe: Priloga k pogodbi - parcelna številka - 922/1		merilo: Merilo 1:200	projektant: pi PROINFRA INŽENIRSKI BIRO
št. odseka:	arh. št.:	faza/objekt:	šifra risbe: ---
		prostor za črtno kodo:	

V/Š=297/210 (0.06 m²)



LEGENDA:

- Predvidena komunalna kanalizacija
 - Predvidena meteorna kanalizacija
 - Obstoječe stanje
 - Meja parcel
 - tangirana parcela
 - meja trajne služnosti poseg v širini 3 m oz. 1,5 meter levo in desno od osi cevovoda
- OPOMBA:
Hišni priključki niso predmet služnosti —

vsebina/ naslov risbe: Priloga k pogodbi - parcelna številka - 733/1		merilo: Merilo 1:500	projektant: PROINFRA INŽENIRSKI BIRO
št. odseka:	arh. št.:	faza/objekt:	šifra risbe: ----
prostor za črtno kodo:			

V/Š=297/420 (0.12 m²)

s:\Projekti\327_oglomeracija ankanan - hrvatini\00_AKT\902_KAT\327_KAT_SIT_2.dwg



LEGENDA:

- Predvidena komunalna kanalizacija
 - Predvidena meteorna kanalizacija
 - Obstoječe stanje
 - Meja parcel
 - tangirana parcela
 - meja trajne služnosti poseg v širini 3 m oz. 1,5 meter levo in desno od osi cevovoda
- OPOMBA:
Hišni priključki niso predmet služnosti =

vsebina/ naslov risbe: Priloga k pogodbi - parcelna številka - 732/4		merilo: Merilo 1:250	projektant: pi PROINFRA INŽENIRSKI BIRO	
št. odseka:	arh. št.:	faza/objekt:	šifra risbe: ----	prostor za črtno kodo:








23.04.2026 12:24

V/Š=297/210 (0.06 m²)

s:\Projekti\327_oglomeracija ankanan - hrvatin\00_AKT\902_KAT\327_KAT_SIT _2.dwg



LEGENDA:

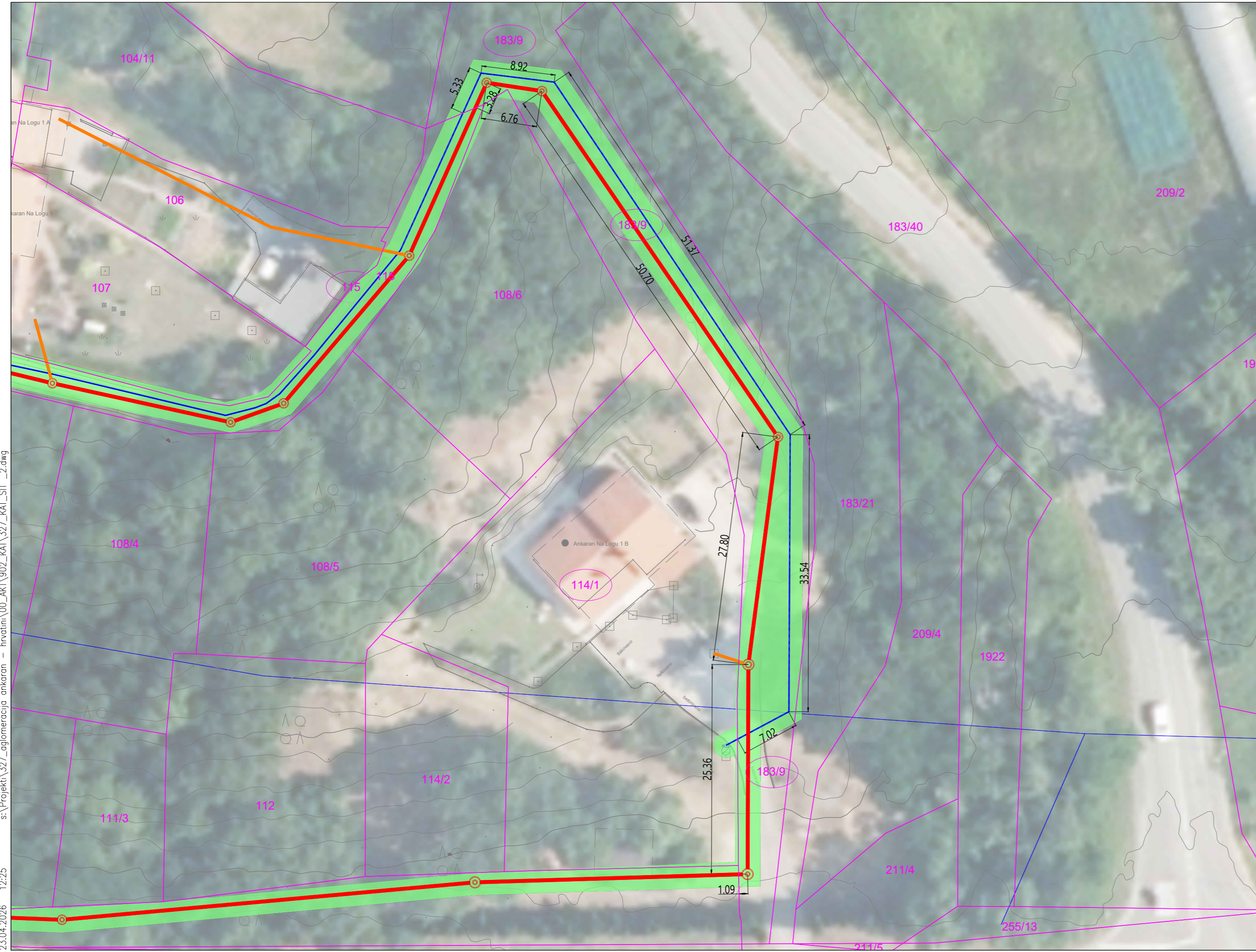
-  Predvidena komunalna kanalizacija
 -  Predvidena meteorna kanalizacija
 -  Obstoječe stanje
 -  Meja parcel
 -  tangirana parcela
 -  meja trajne služnosti poseg v širini 3 m oz. 1,5 meter levo in desno od osi cevovoda
- OPOMBA:
Hišni priključki niso predmet služnosti 

vsebina/ naslov risbe: Priloga k pogodbi - parcelna številka - 887/1		merilo: Merilo 1:200	projektant: 	
št. odseka:	arh. št.:	faza/objekt:	šifra risbe: ----	prostor za črtno kodo:

23.04.2026 12:24

V/Š=297/210 (0.06 m²)

s:\Projekti\327_cglomeracija ankaron - hrvati\00_AKT\902_KAT\327_KAT_SIT_2.dwg
23.04.2026 12:25



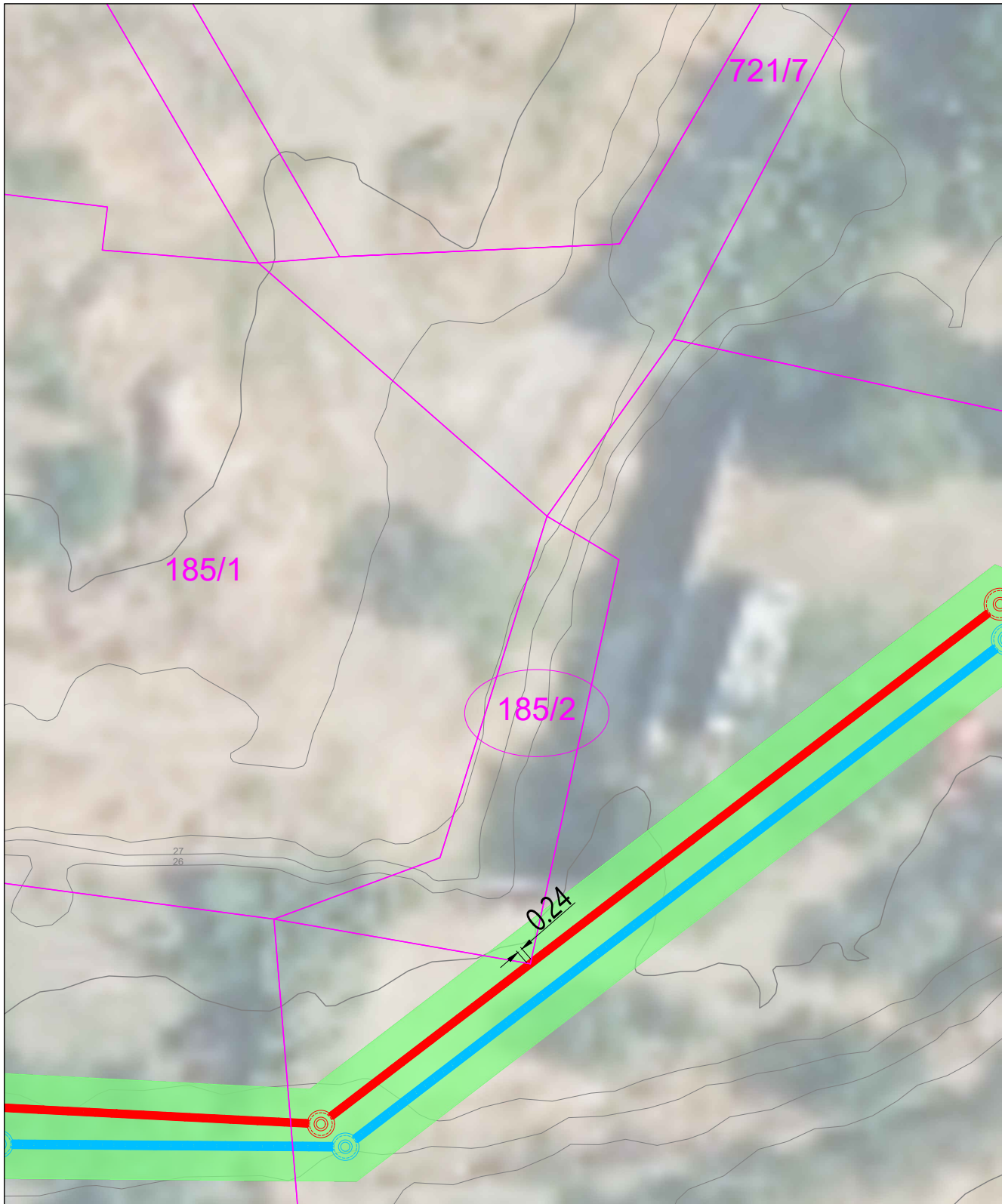
LEGENDA:

- Predvidena komunalna kanalizacija
 - Predviden vodovod
 - Obstoječe stanje
 - Meja parcel
 - tangirana parcela
 - meja trajne služnosti poseg v širini 3 m oz. 1,5 meter levo in desno od osi cevovoda
- OPOMBA:**
Hišni priključki niso predmet služnosti —

vsebina/ naslov risbe: Priloga k pogodbi - parcelna številka - 183/9		merilo: Merilo 1:250	projektant: PROINFRA INŽENIRSKI BIRO	
št. odseka:	arh. št.:	faza/objekt:	šifra risbe: ----	prostor za črtno kodo:

V/Š=297/594 (0.18 m²)

s:\Projekti\327_oglomeracija ankanan - hrvatini\00_AKT\902_KAT\327_KAT_SIT_2.dwg



LEGENDA:

- Predvidena komunalna kanalizacija
 - Predvidena meteorna kanalizacija
 - Obstoječe stanje
 - Meja parcel
 - tangirana parcela
 - meja trajne služnosti poseg v širini 3 m oz. 1,5 meter levo in desno od osi cevovoda
- OPOMBA:
Hišni priključki niso predmet služnosti —

vsebina/ naslov risbe: Priloga k pogodbi - parcelna številka - 185/2		merilo: Merilo 1:250	projektant: PROINFRA INŽENIRSKI BIRO	
št. odseka:	arh. št.:	faza/objekt:	šifra risbe: ----	prostor za črtno kodo:

23.04.2026 12:25

V/Š=297/210 (0.06 m²)

s:\Projekti\327_oglomeracija ankanan - hrvatini\00_AKT\902_KAT\327_KAT_SIT_2.dwg



LEGENDA:

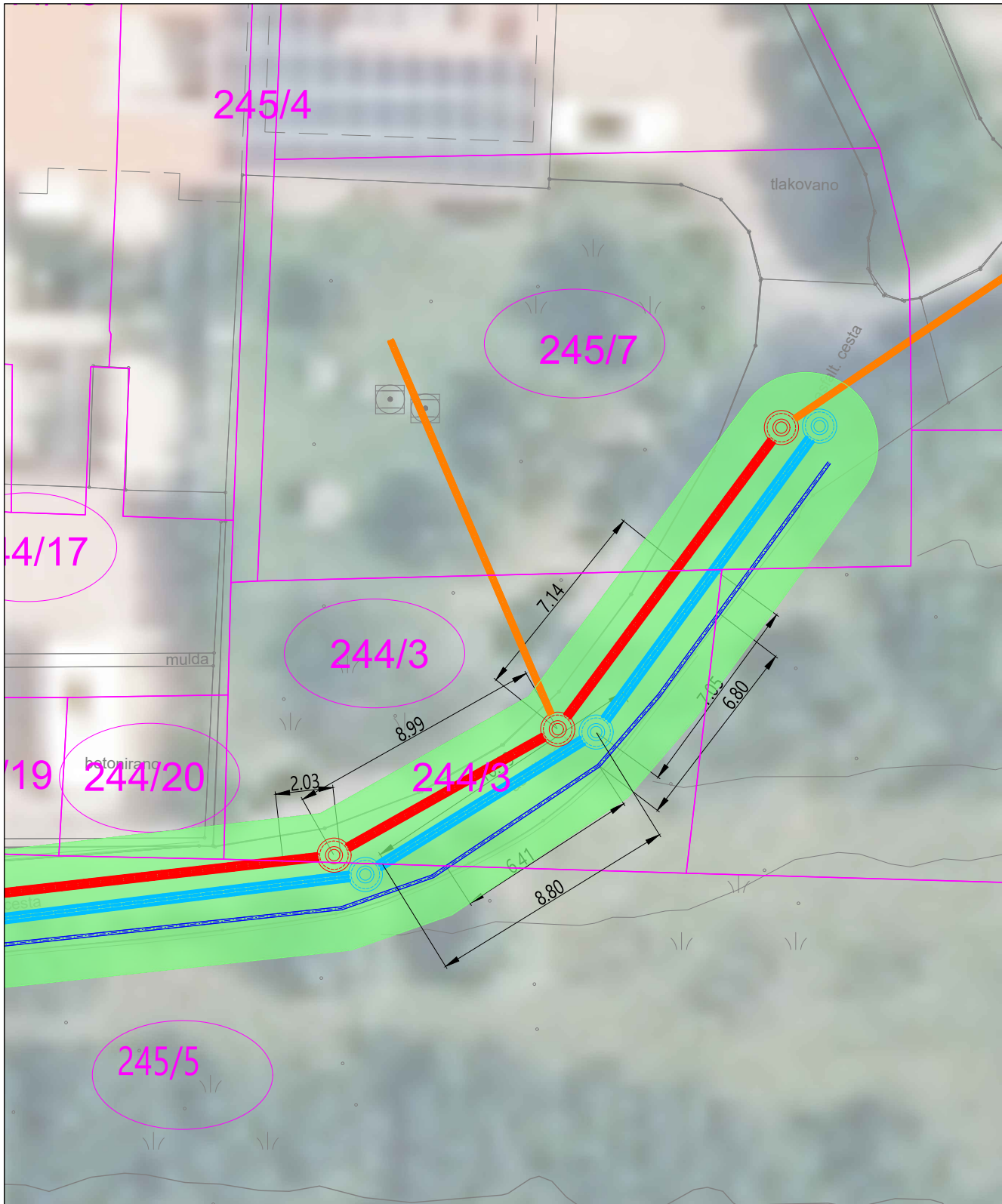
- Predvidena komunalna kanalizacija
 - Predviden vodovod
 - Obstoječe stanje
 - Meja parcel
 - tangirana parcela
 - meja trajne služnosti poseg v širini 3 m oz. 1,5 meter levo in desno od osi cevododa
- OPOMBA:
Hišni priključki niso predmet služnosti —

23.04.2026 12:25

vsebina/ naslov risbe: Priloga k pogodbi - parcelna številka - 135/1		merilo: Merilo 1:250	projektant: PROINFRA INŽENIRSKI BIRO	
št. odseka:	arh. št.:	faza/objekt:	šifra risbe: ----	prostor za črtno kodo:

V/Š=297/210 (0.06 m²)

s:\Projekti\327_oglomeracija ankanan - hrvaticini\00_AKT\902_KAT\327_KAT_SIT_2.dwg



LEGENDA:

- Predvidena komunalna kanalizacija
- Predviden vodovod
- Predvidena meteorna kanalizacija
- Obstoječe stanje
- Meja parcel



tangirana parcela



meja trajne služnosti poseg v širini 3 m oz. 1,5 meter levo in desno od osi cevovoda

OPOMBA:

Hišni priključki niso predmet služnosti —

vsebina/ naslov risbe:

Priloga k pogodbi
- parcelna številka - 244/3

merilo:

Merilo 1:200

projektant:



št. odseka:

arh. št.:

faza/objekt:

šifra risbe:

prostor za črtno kodo:

23.04.2026 12:25

V/Š=297/210 (0.06 m²)



S:\Projekti\327_oglomeracija_ankaran - Inovativni\00_AKT\902_KAT\327_KAT_SIT_2.dwg
23.04.2026 12:28

LEGENDA:

- Predvidena komunalna kanalizacija
- Predvidena meteorna kanalizacija
- Obstoječe stanje
- Meja parcel
- tangirana parcela
- meja trajne služnosti poseg v širini 3 m oz. 1,5 meter levo in desno od osi cevovoda

OPOMBA:
Hišni priključki niso predmet služnosti —

vsebina/ naslov risbe: Priloga k pogodbi - parcelna številka - 184/2		merilo: Merilo 1:250	projektnant: PROINFRA INŽENIRSKI BIRO
št. odseka:	arh. št.:	faza/objekt:	šifra risbe: ----
V/Š=297/841 (0.25 m ²)		prostor za črtno kodo:	