

si:\Projekti\327\_aglomeracija ankaran - hrvatini\00\_AKT\902\_KAT\327\_KAT\_SIT\_4.dwg

23.04.2026 11:24



**LEGENDA:**

- Predvidena komunalna kanalizacija
- Predviden vodovod
- Predvidena meteorna kanalizacija
- Obstoječe stanje
- Meja parcel

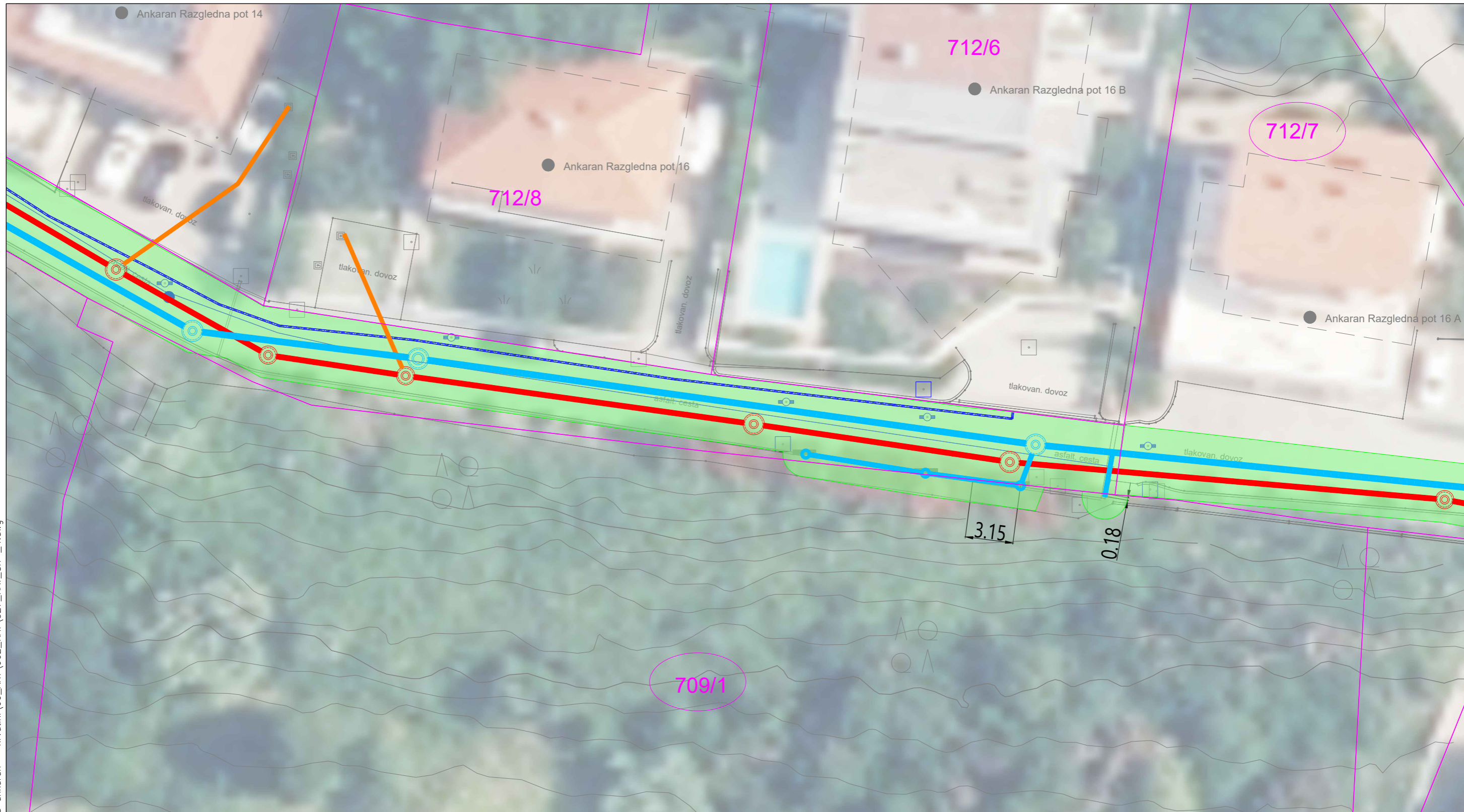
- tangirana parcela
- meja trajne služnosti poseg v širini 3 m oz. 1,5 meter levo in desno od osi cevovoda

OPOMBA:  
Hišni priključki niso predmet služnosti —

vsebina/ naslov risbe: <b>Priloga k pogodbi - parcelna številka - 711</b>		merilo: <b>Merilo 1:500</b>	projektant: <b>PROINFRA INŽENIRSKI BIRO</b>	
št. odseka:	arh. št.:	faza/objekt:	šifra risbe: ----	prostor za črtno kodo:

V/Š=297/420 (0.12 m<sup>2</sup>)

23.04.2026 11:24 s:\Projekti\327\_aglomeracija ankaran - hrvatini\00\_AKT\902\_KAT\327\_KAT\_SIT\_4.dwg

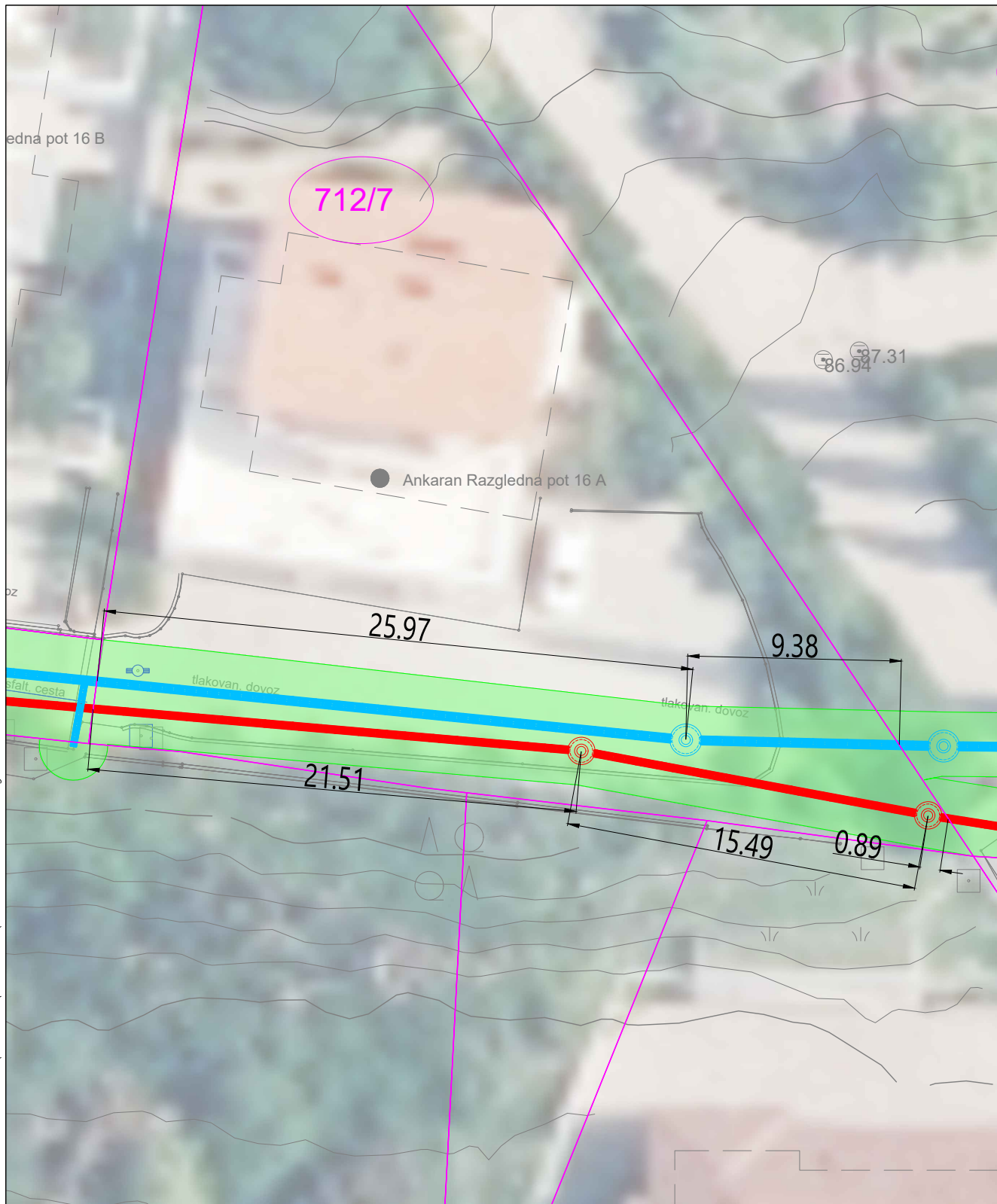


**LEGENDA:**

- Predvidena komunalna kanalizacija
  - Predviden vodovod
  - Predvidena meteorna kanalizacija
  - Obstojeće stanje
  - Meja parcel
  - tangirana parcela
  - meja trajne služnosti poseg v širini 3 m oz. 1,5 meter levo in desno od osi cevovoda
- OPOMBA:  
Hišni priključki niso predmet služnosti —

vsebina/ naslov risbe: <b>Priloga k pogodbi - parcelna številka - 709/1</b>		merilo: <b>Merilo 1:250</b>	projektant: <b>PROINFRA INŽENIRSKI BIRO</b>	
št. odseka:	arh. št.:	faza/objekt:	šifra risbe: ----	prostor za črtno kodo:


V/Š=297/420 (0.12 m<sup>2</sup>)




s:\Projekti\327\_oglomeracija ankaran - hrvatin\00\_AKT\902\_KAT\327\_KAT\_SIT\_4.dwg

**LEGENDA:**

- Predvidena komunalna kanalizacija
- Predviden vodovod
- Predvidena meteorna kanalizacija
- Obstoječe stanje
- Meja parcel



tangirana parcela



meja trajne služnosti poseg v širini 3 m oz. 1,5 meter levo in desno od osi cevovoda

**OPOMBA:**

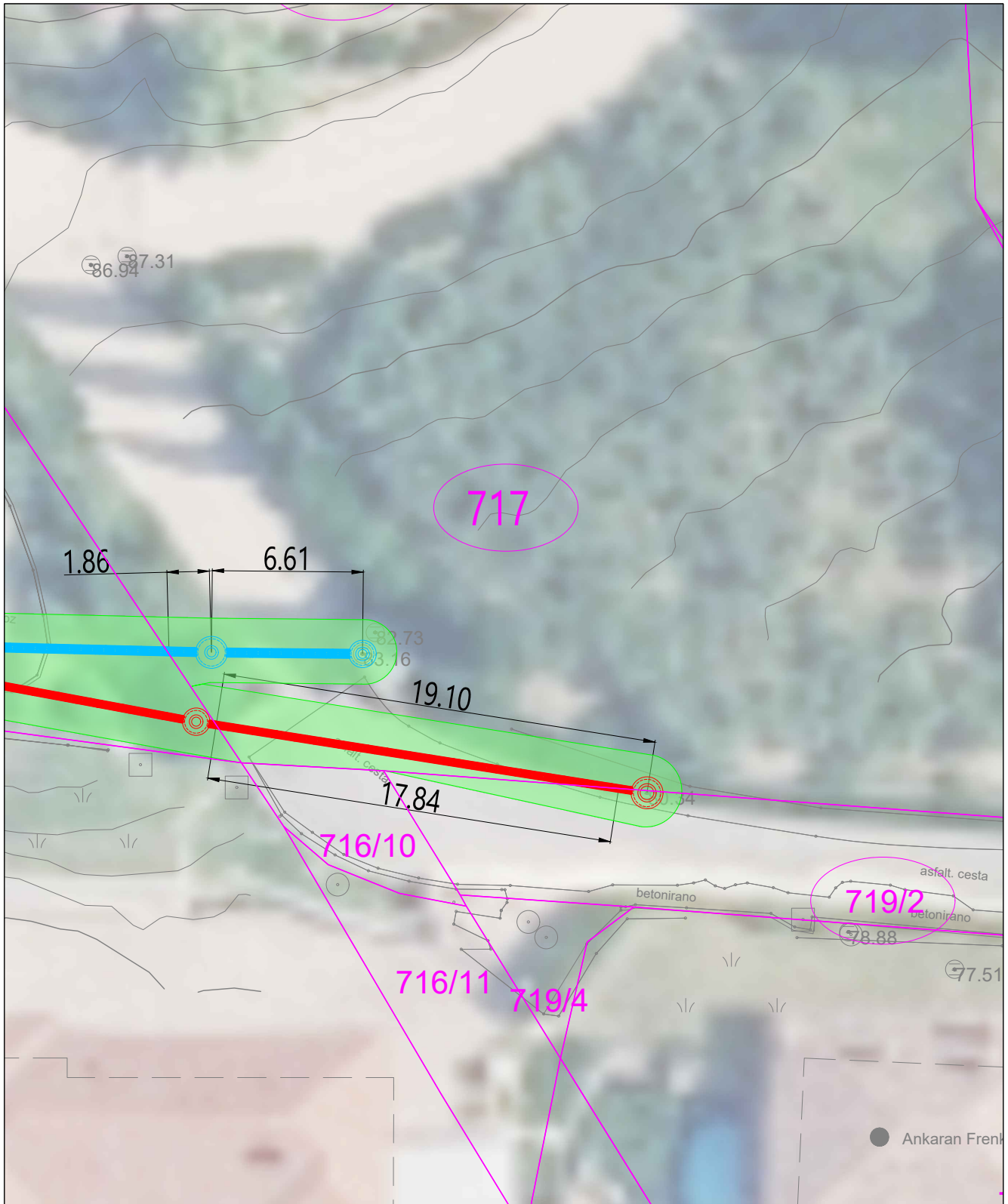
Hišni priključki niso predmet služnosti =

vsebina/ naslov risbe: <b>Priloga k pogodbi - parcelna številka - 712/7</b>		merilo: <b>Merilo 1:250</b>	projektant: 
št. odseka:	arh. št.:	faza/objekt:	šifra risbe: ----
prostor za črtno kodo:			

V/Š=297/210 (0.06 m<sup>2</sup>)

23.04.2026 11:24

s:\Projekti\327\_oglomeracija ankaran - hrvatini\00\_AKT\902\_KAT\327\_KAT\_SIT\_4.dwg



**LEGENDA:**

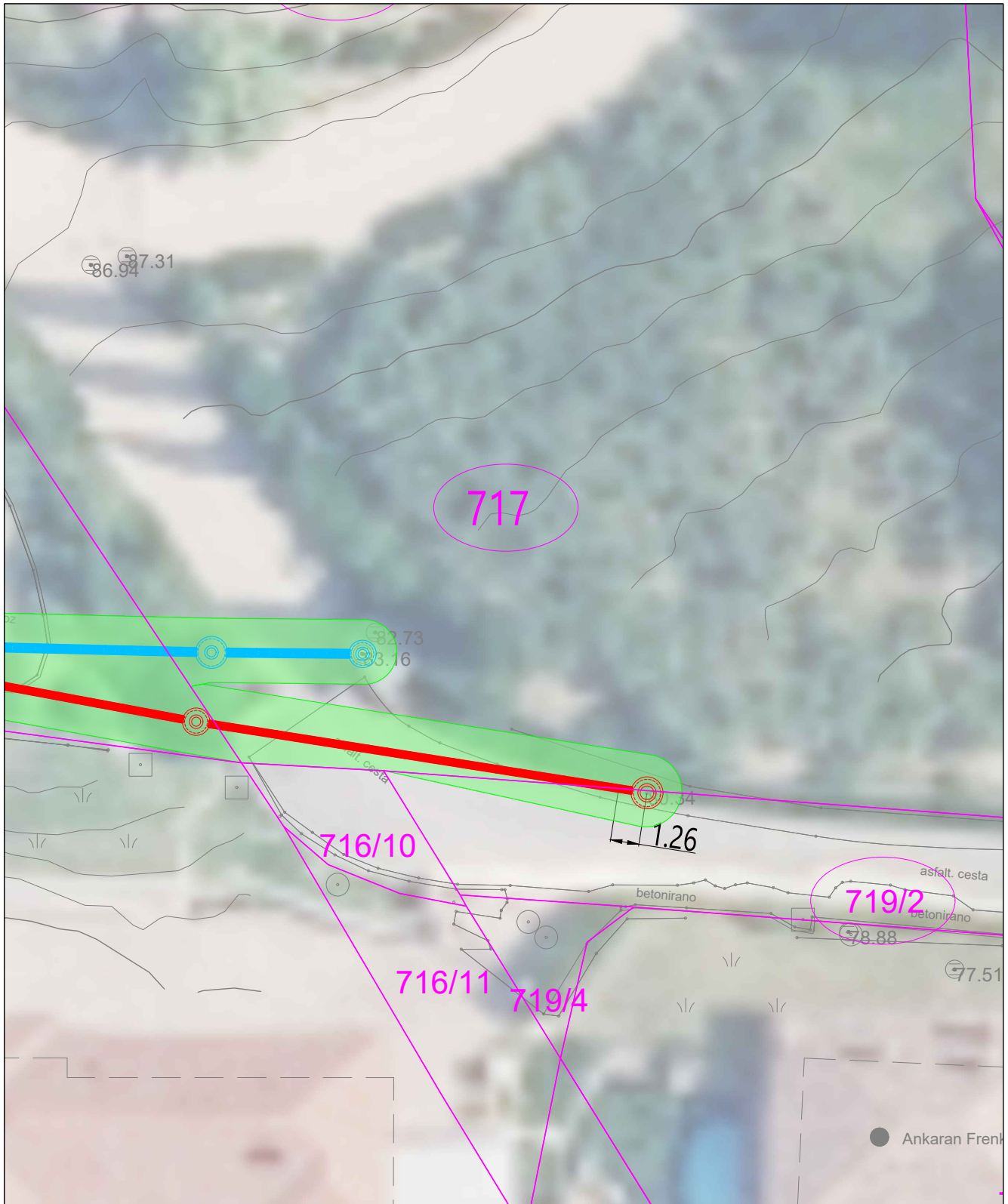
- Predvidena komunalna kanalizacija
  - Predviden vodovod
  - Predvidena meteorna kanalizacija
  - Obstoječe stanje
  - Meja parcel
  - tangirana parcela
  - meja trajne služnosti poseg v širini 3 m oz. 1,5 meter levo in desno od osi cevovoda
- OPOMBA:  
Hišni priključki niso predmet služnosti —

23.04.2026 11:25

vsebina/ naslov risbe: <b>Priloga k pogodbi - parcelna številka - 717</b>			merilo: <b>Merilo 1:250</b>	projektant: <b><span style="color: red; font-size: 2em;">pi</span> PROINFRA INŽENIRSKI BIRO</b>
št. odseka:	arh. št.:	faza/objekt:	šifra risbe: ----	prostor za črtno kodo:

V/Š=297/210 (0.06 m<sup>2</sup>)

s:\Projekti\327\_oglomeracija ankanan - hrvatini\00\_AKT\902\_KAT\327\_KAT\_SIT\_4.dwg



**LEGENDA:**

- Predvidena komunalna kanalizacija
  - Predviden vodovod
  - Predvidena meteorna kanalizacija
  - Obstoječe stanje
  - Meja parcel
  - tangirana parcela
  - meja trajne služnosti poseg v širini 3 m oz. 1,5 meter levo in desno od osi cevovoda
- OPOMBA:**  
Hišni priključki niso predmet služnosti —

23.04.2026 11:25

vsebina/ naslov risbe: <b>Priloga k pogodbi - parcelna številka - 719/2</b>			merilo: <b>Merilo 1:250</b>	projektant: <b><span style="color: red; font-size: 2em;">pi</span> PROINFRA INŽENIRSKI BIRO</b>
št. odseka:	arh. št.:	faza/objekt:	šifra risbe: ----	prostor za črtno kodo:

V/Š=297/210 (0.06 m<sup>2</sup>)