


s:\Projekti\327\_oglomeracija ankaran - hrvaticini\00\_AKT\902\_KAT\327\_KAT\_SIT.dwg




**LEGENDA:**

- Predvidena komunalna kanalizacija
- Predviden vodovod
- Predviden NN priključek
- Obstoječe stanje
- Meja parcel



tangirana parcela



meja trajne služnosti poseg v širini 3 m oz. 1,5 meter levo in desno od osi cevovoda

OPOMBA:

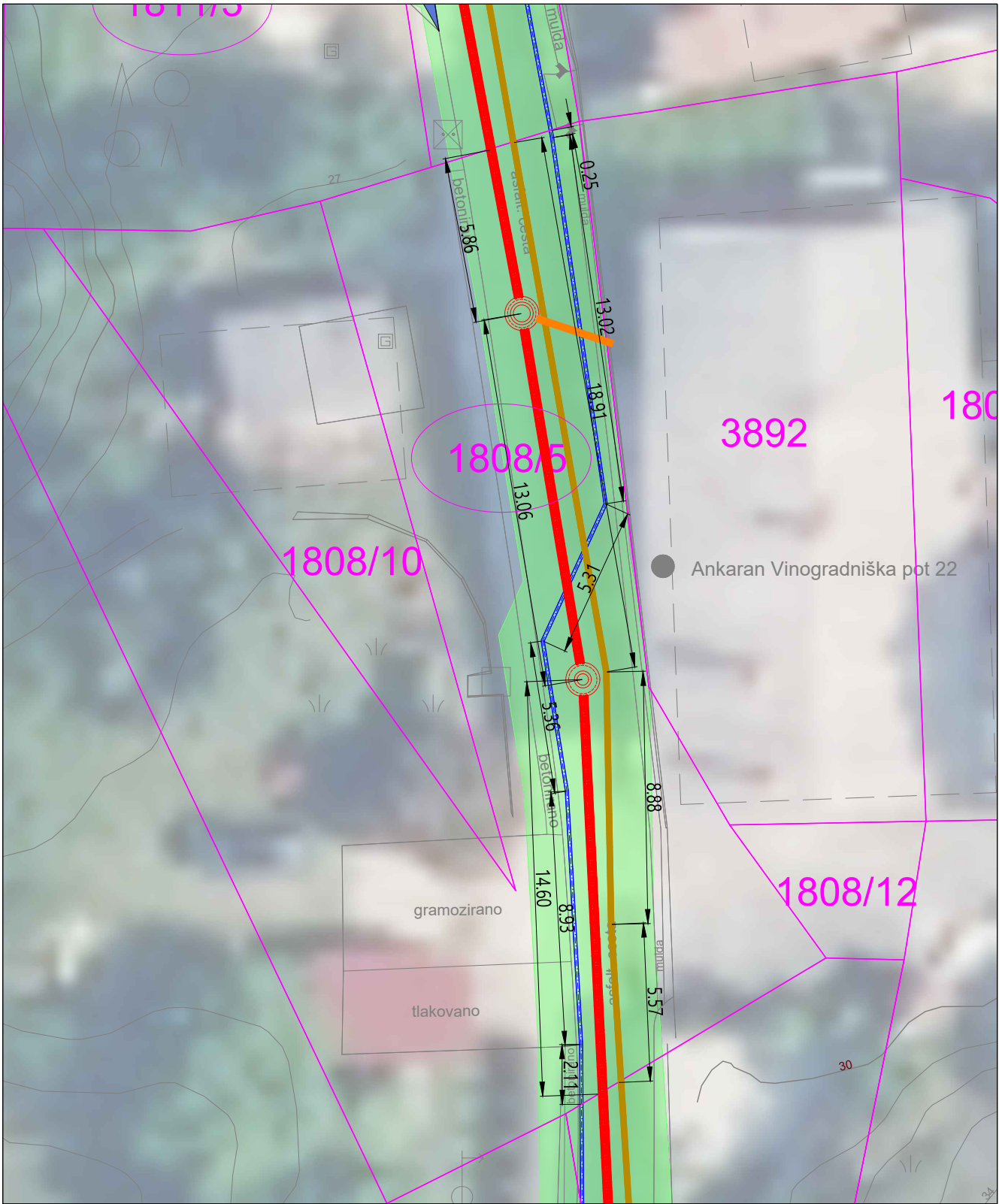
Hišni priključki niso predmet služnosti —

vsebina/ naslov risbe: <b>Priloga k pogodbi - parcelna številka - 1811/3</b>		merilo: <b>Merilo 1:200</b>	projektant: <b>pi PROINFRA INŽENIRSKI BIRO</b>	
št. odseka:	arh. št.:	faza/objekt:	šifra risbe: ----	prostor za črtno kodo:

23.04.2026 11:53

V/Š=297/210 (0.06 m<sup>2</sup>)

s:\Projekti\327\_oglomeracija ankaran - hrvatin\00\_AKT\902\_KAT\327\_KAT\_SIT.dwg



**LEGENDA:**

- Predvidena komunalna kanalizacija
- Predviden vodovod
- Obstoječe stanje
- Meja parcel



tangirana parcela



meja trajne služnosti poseg v širini 3 m oz. 1,5 meter levo in desno od osi cevovoda

**OPOMBA:**

Hišni priključki niso predmet služnosti —

vsebina/ naslov risbe: <b>Priloga k pogodbi - parcelna številka - 1808/5</b>		merilo: <b>Merilo 1:200</b>	projektant: <b>PROINFRA INŽENIRSKI BIRO</b>	
št. odseka:	arh. št.:	faza/objekt:	šifra risbe: ----	prostor za črtno kodo:

23.04.2026 11:53


V/Š=297/210 (0.06 m<sup>2</sup>)

s:\Projekti\327\_oglomeracija ankaran - hrvatin\00\_AKT\902\_KAT\327\_KAT\_SIT.dwg




**LEGENDA:**

- Predvidena komunalna kanalizacija
- Predviden vodovod



tangirana parcela



meja trajne služnosti poseg v širini 3 m oz. 1,5 meter levo in desno od osi cevovoda

- Obstoječe stanje
- Meja parcel

**OPOMBA:**

Hišni priključki niso predmet služnosti —

vsebina/ naslov risbe: <b>Priloga k pogodbi - parcelna številka - 1808/4</b>		merilo: <b>Merilo 1:200</b>	projektant: <b>PROINFRA INŽENIRSKI BIRO</b>	
št. odseka:	arh. št.:	faza/objekt:	šifra risbe: ----	prostor za črtno kodo:

23.04.2026 11:53


V/Š=297/210 (0.06 m<sup>2</sup>)

s:\Projekti\327\_oglomeracija ankanan - hrvatini\00\_AKT\902\_KAT\327\_KAT\_SIT.dwg




**LEGENDA:**

- Predvidena komunalna kanalizacija
- Predviden vodovod
- Obstoječe stanje
- Meja parcel



tangirana parcela



meja trajne služnosti poseg v širini 3 m oz. 1,5 meter levo in desno od osi cevovoda

**OPOMBA:**

Hišni priključki niso predmet služnosti

vsebina/ naslov risbe: <b>Priloga k pogodbi - parcelna številka - 1808/8</b>		merilo: <b>Merilo 1:200</b>	projektant: 	
št. odseka:	arh. št.:	faza/objekt:	šifra risbe: ----	prostor za črtno kodo:





23.04.2026 11:54



V/Š=297/210 (0.06 m<sup>2</sup>)


s:\Projekti\327\_oglomeracija ankanan - hrvatini\00\_AKT\902\_KAT\327\_KAT\_SIT.dwg




**LEGENDA:**

-  Predvidena komunalna kanalizacija
-  Predviden vodovod
-  Obstoječe stanje
-  Meja parcel

-  tangirana parcela
-  meja trajne služnosti poseg v širini 3 m oz. 1,5 meter levo in desno od osi cevododa

OPOMBA:  
Hišni priključki niso predmet služnosti 

vsebina/ naslov risbe: <b>Priloga k pogodbi - parcelna številka - 1808/7</b>		merilo: <b>Merilo 1:200</b>	projektant:  <b>PROINFRA INŽENIRSKI BIRO</b>	
št. odseka:	arh. št.:	faza/objekt:	šifra risbe: ----	prostor za črtno kodo:

23.04.2026 11:54


V/Š=297/210 (0.06 m<sup>2</sup>)

s:\Projekti\327\_oglomeracija ankaran - hrvatini\00\_AKT\902\_KAT\327\_KAT\_SIT.dwg


23.04.2026 11:54




**LEGENDA:**

 Predvidena komunalna kanalizacija


 Predviden vodovod

 Obstoječe stanje

 Meja parcel





tangirana parcela



meja trajne služnosti poseg v širini 3 m oz. 1,5 meter levo in desno od osi cevododa

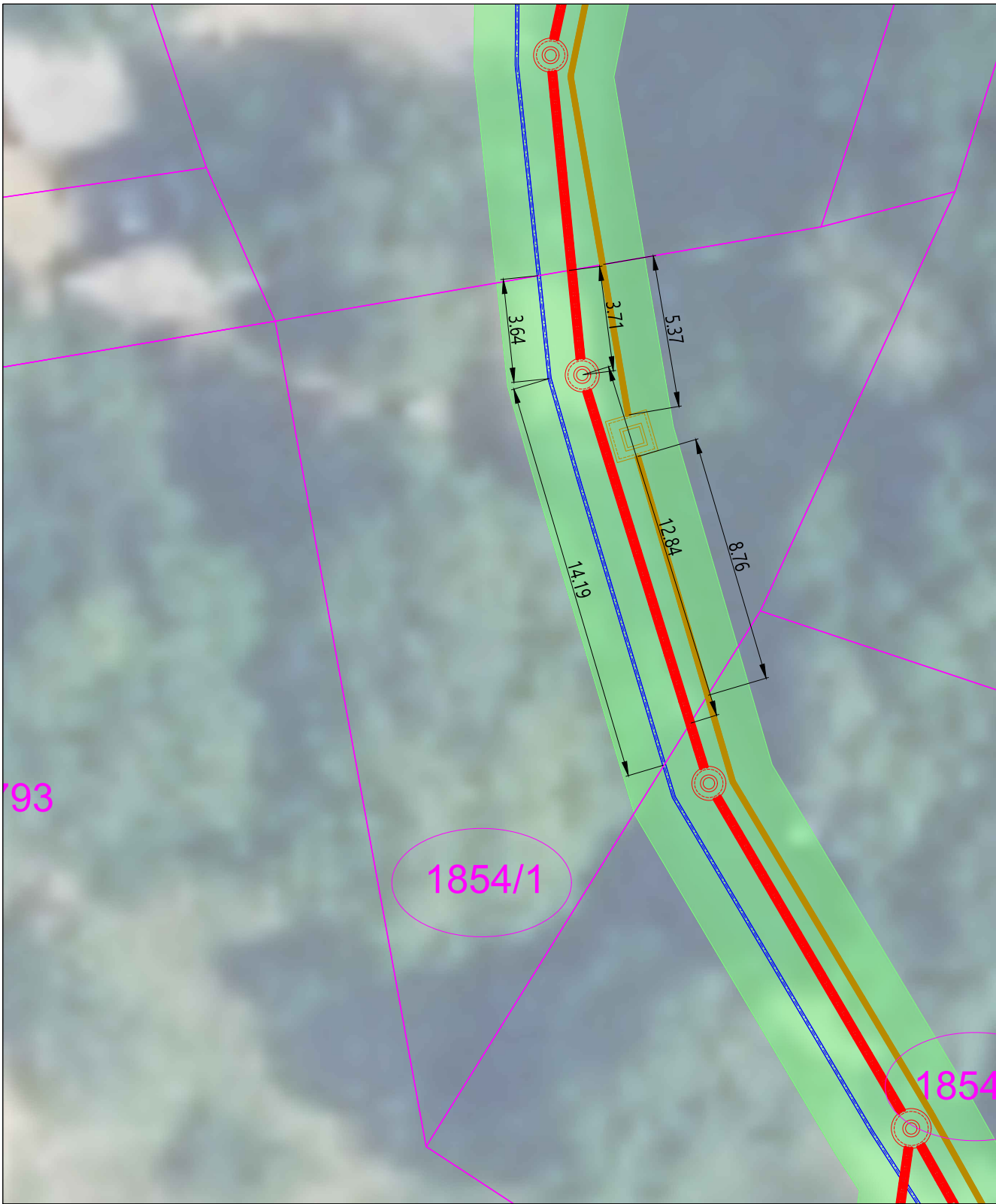
**OPOMBA:**

Hišni priključki niso predmet služnosti 





vsebina/ naslov risbe: <b>Priloga k pogodbi - parcelna številka - 1808/7</b>			merilo: <b>Merilo 1:200</b>	projektant:  <b>PROINFRA</b> INŽENIRSKI BIRO
št. odseka:	arh. št.:	faza/objekt:	šifra risbe: ----	prostor za črtno kodo:

V/Š=297/210 (0.06 m<sup>2</sup>)

s:\Projekti\327\_oglomeracija ankanan - hrvaticini\00\_AKT\902\_KAT\327\_KAT\_SIT.dwg




**LEGENDA:**

-  Predvidena komunalna kanalizacija
-  Predviden vodovod
-  Obstoječe stanje
-  Meja parcel





tangirana parcela



meja trajne služnosti poseg v širini 3 m oz. 1,5 meter levo in desno od osi cevovoda

**OPOMBA:**

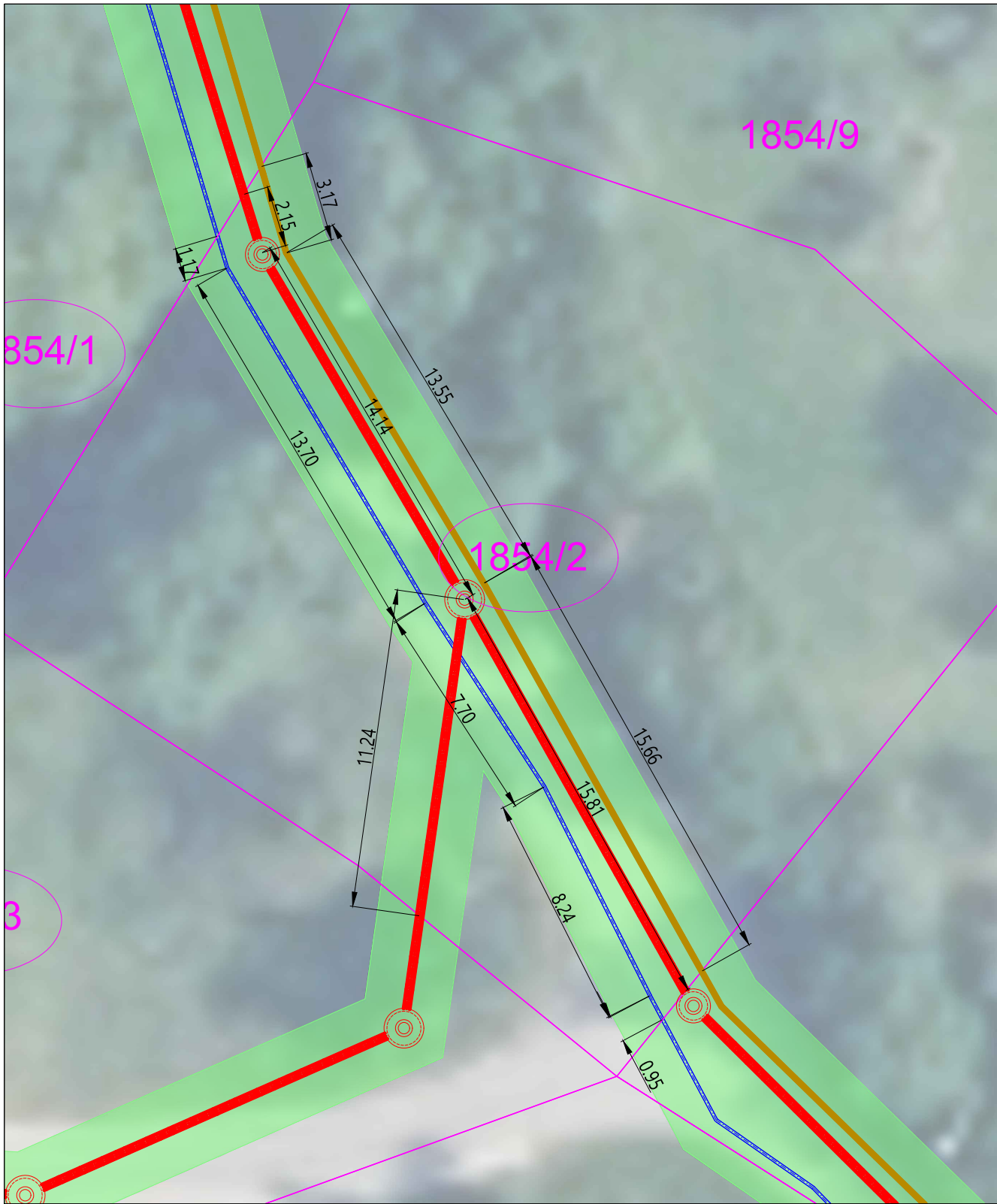
Hišni priključki niso predmet služnosti 

vsebina/ naslov risbe: <b>Priloga k pogodbi - parcelna številka - 1854/1</b>		merilo: <b>Merilo 1:200</b>	projektant: 	
št. odseka:	arh. št.:	faza/objekt:	šifra risbe: ----	prostor za črtno kodo:

23.04.2026 11:54


V/Š=297/210 (0.06 m<sup>2</sup>)

s:\Projekti\327\_oglomeracija ankanan - hrvatini\00\_AKT\902\_KAT\327\_KAT\_SIT.dwg




**LEGENDA:**

- Predvidena komunalna kanalizacija
- Predviden vodovod
- Obstoječe stanje
- Meja parcel



tangirana parcela



meja trajne služnosti poseg v širini 3 m oz. 1,5 meter levo in desno od osi cevovoda

**OPOMBA:**

Hišni priključki niso predmet služnosti —

vsebina/ naslov risbe:

Priloga k pogodbi  
- parcelna številka - 1854/2

merilo:

Merilo 1:200

projektant:



št. odseka:

arh. št.:

faza/objekt:

šifra risbe:

prostor za črtno kodo:

----

23.04.2026 11:54


V/Š=297/210 (0.06 m<sup>2</sup>)

s:\Projekti\327\_oglomeracija ankanan - hrvatin\00\_AKT\902\_KAT\327\_KAT\_SIT.dwg




**LEGENDA:**

- Predvidena komunalna kanalizacija
- Predviden vodovod
- Obstoječe stanje
- Meja parcel



tangirana parcela



meja trajne služnosti poseg v širini 3 m oz. 1,5 meter levo in desno od osi cevovoda

**OPOMBA:**

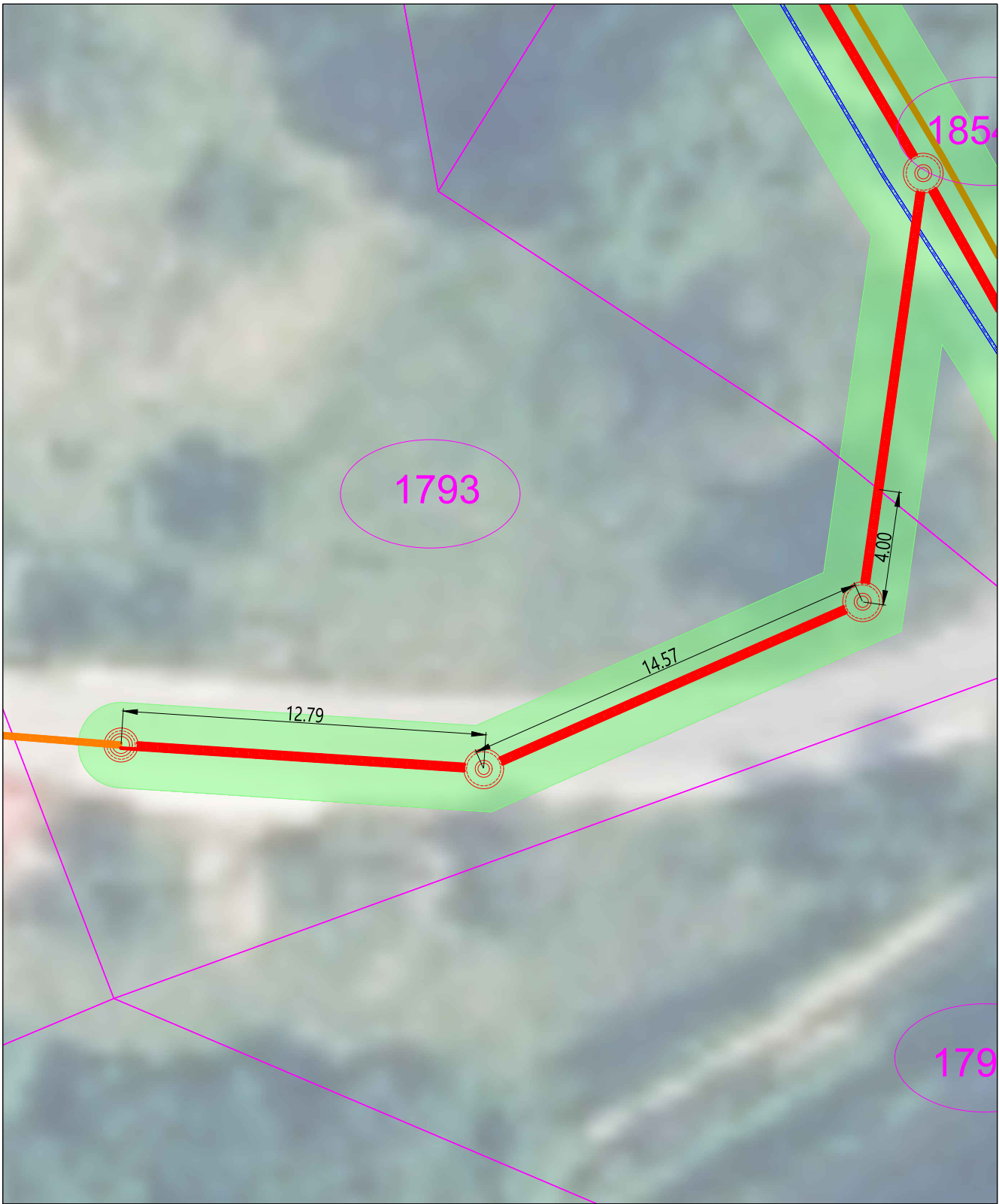
Hišni priključki niso predmet služnosti —

vsebina/ naslov risbe: <b>Priloga k pogodbi - parcelna številka - 1795/3</b>		merilo: <b>Merilo 1:200</b>	projektant: <b>PROINFRA INŽENIRSKI BIRO</b>	
št. odseka:	arh. št.:	faza/objekt:	šifra risbe: ----	prostor za črtno kodo:





23.04.2026 11:54


V/Š=297/210 (0.06 m<sup>2</sup>)

s:\Projekti\327\_oglomeracija ankaran - hrvaticini\00\_AKT\902\_KAT\327\_KAT\_SIT.dwg




**LEGENDA:**

-  Predvidena komunalna kanalizacija
-  Predviden vodovod
-  Obstoječe stanje
-  Meja parcel





tangirana parcela



meja trajne služnosti poseg v širini 3 m oz. 1,5 meter levo in desno od osi cevovoda

**OPOMBA:**

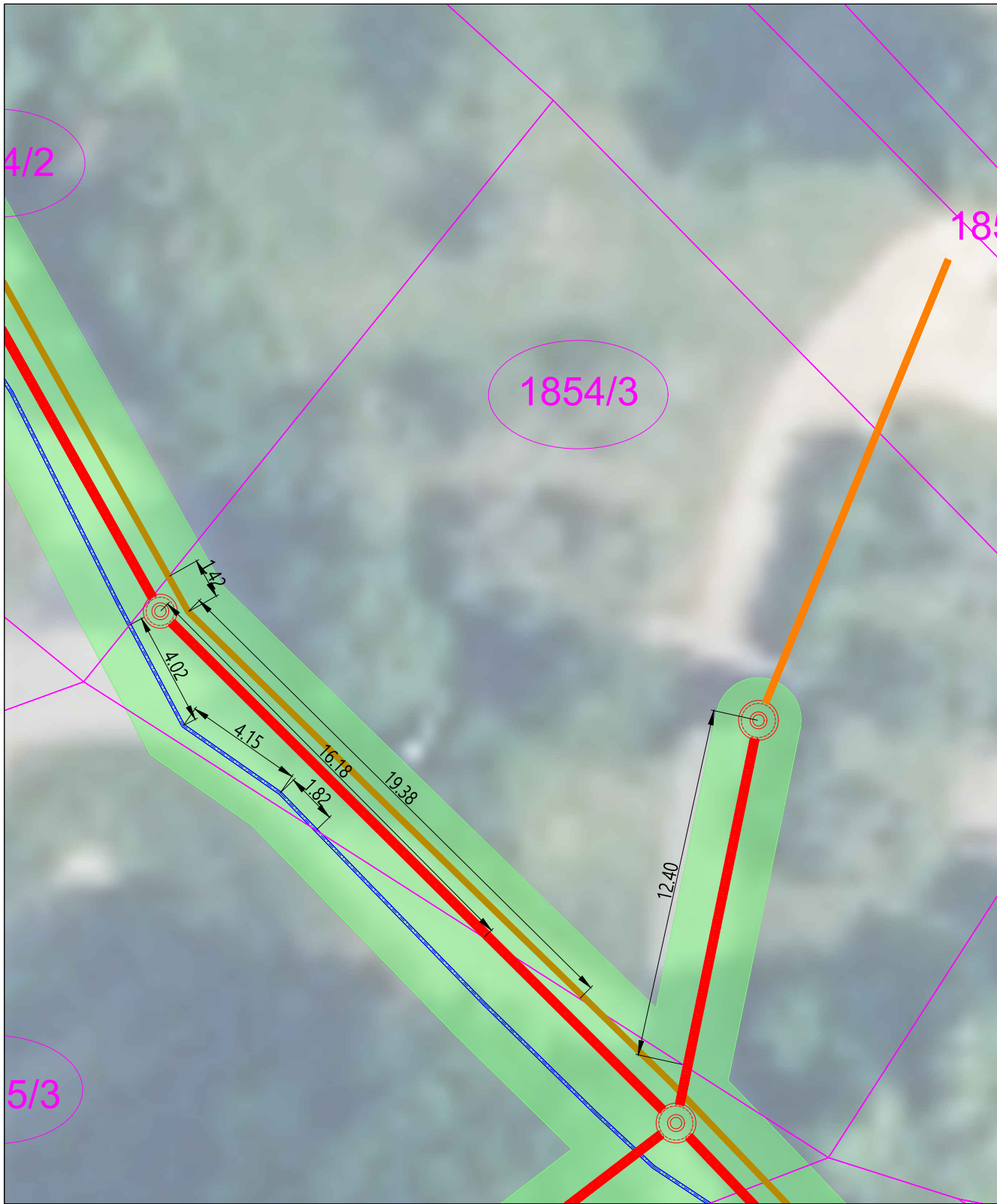
Hišni priključki niso predmet služnosti 

vsebina/ naslov risbe: <b>Priloga k pogodbi - parcelna številka - 1793</b>		merilo: <b>Merilo 1:200</b>	projektant: 	
št. odseka:	arh. št.:	faza/objekt:	šifra risbe: ----	prostor za črtno kodo:

23.04.2026 11:54

V/Š=297/210 (0.06 m<sup>2</sup>)

s:\Projekti\327\_oglomeracija ankanan - hrvaticini\00\_AKT\902\_KAT\327\_KAT\_SIT.dwg




**LEGENDA:**

- Predvidena komunalna kanalizacija
- Predviden vodovod
- Obstoječe stanje
- Meja parcel



tangirana parcela



meja trajne služnosti poseg v širini 3 m oz. 1,5 meter levo in desno od osi cevovoda

**OPOMBA:**

Hišni priključki niso predmet služnosti —

vsebina/ naslov risbe: <b>Priloga k pogodbi - parcelna številka - 1854/3</b>		merilo: <b>Merilo 1:200</b>	projektant: <b>PROINFRA INŽENIRSKI BIRO</b>	
št. odseka:	arh. št.:	faza/objekt:	šifra risbe: ----	prostor za črtno kodo:





23.04.2026 11:54


V/Š=297/210 (0.06 m<sup>2</sup>)

s:\Projekti\327\_oglomeracija ankanan - hrvaticini\00\_AKT\902\_KAT\327\_KAT\_SIT.dwg



**LEGENDA:**

-  Predvidena komunalna kanalizacija
-  Predviden vodovod
-  Obstoječe stanje
-  Meja parcel




tangirana parcela



meja trajne služnosti poseg v širini 3 m oz. 1,5 meter levo in desno od osi cevovoda

**OPOMBA:**

Hišni priključki niso predmet služnosti 

vsebina/ naslov risbe:

Priloga k pogodbi  
- parcelna številka - 1795/9

merilo:

Merilo 1:200

projektant:



št. odseka:

arh. št.:

faza/objekt:

šifra risbe:

prostor za črtno kodo:

----

23.04.2026 11:54


V/Š=297/210 (0.06 m<sup>2</sup>)

s:\Projekti\327\_oglomeracija ankanan - hrvaticini\00\_AKT\902\_KAT\327\_KAT\_SIT.dwg




**LEGENDA:**

- Predvidena komunalna kanalizacija
- Predviden vodovod
- Obstoječe stanje
- Meja parcel



tangirana parcela



meja trajne služnosti poseg v širini 3 m oz. 1,5 meter levo in desno od osi cevovoda

**OPOMBA:**

Hišni priključki niso predmet služnosti —

vsebina/ naslov risbe:

**Priloga k pogodbi  
- parcelna številka - 1795/9**

merilo:

**Merilo 1:200**

projektant:



št. odseka:

arh. št.:

faza/objekt:

šifra risbe:

----

prostor za črtno kodo:

23.04.2026 11:54


V/Š=297/210 (0.06 m<sup>2</sup>)

s:\Projekti\327\_oglomeracija ankanan - hrvatini\00\_AKT\902\_KAT\327\_KAT\_SIT.dwg




**LEGENDA:**

- Predvidena komunalna kanalizacija
- Predviden vodovod
- Obstoječe stanje
- Meja parcel



tangirana parcela



meja trajne služnosti poseg v širini 3 m oz. 1,5 meter levo in desno od osi cevovoda

**OPOMBA:**

Hišni priključki niso predmet služnosti —

vsebina/ naslov risbe: <b>Priloga k pogodbi - parcelna številka - 3886</b>		merilo: <b>Merilo 1:200</b>	projektant: <b>pi PROINFRA INŽENIRSKI BIRO</b>	
št. odseka:	arh. št.:	faza/objekt:	šifra risbe: ----	prostor za črtno kodo:

23.04.2026 11:54

V/Š=297/210 (0.06 m<sup>2</sup>)

s:\Projekti\327\_oglomeracija ankaran - hrvaticini\00\_AKT\902\_KAT\327\_KAT\_SIT.dwg




**LEGENDA:**

- Predvidena komunalna kanalizacija
- Predviden vodovod
- Predvidena meteorna kanalizacija
- Obstoječe stanje
- Meja parcel



tangirana parcela



meja trajne služnosti poseg v širini 3 m oz. 1,5 meter levo in desno od osi cevovoda

**OPOMBA:**

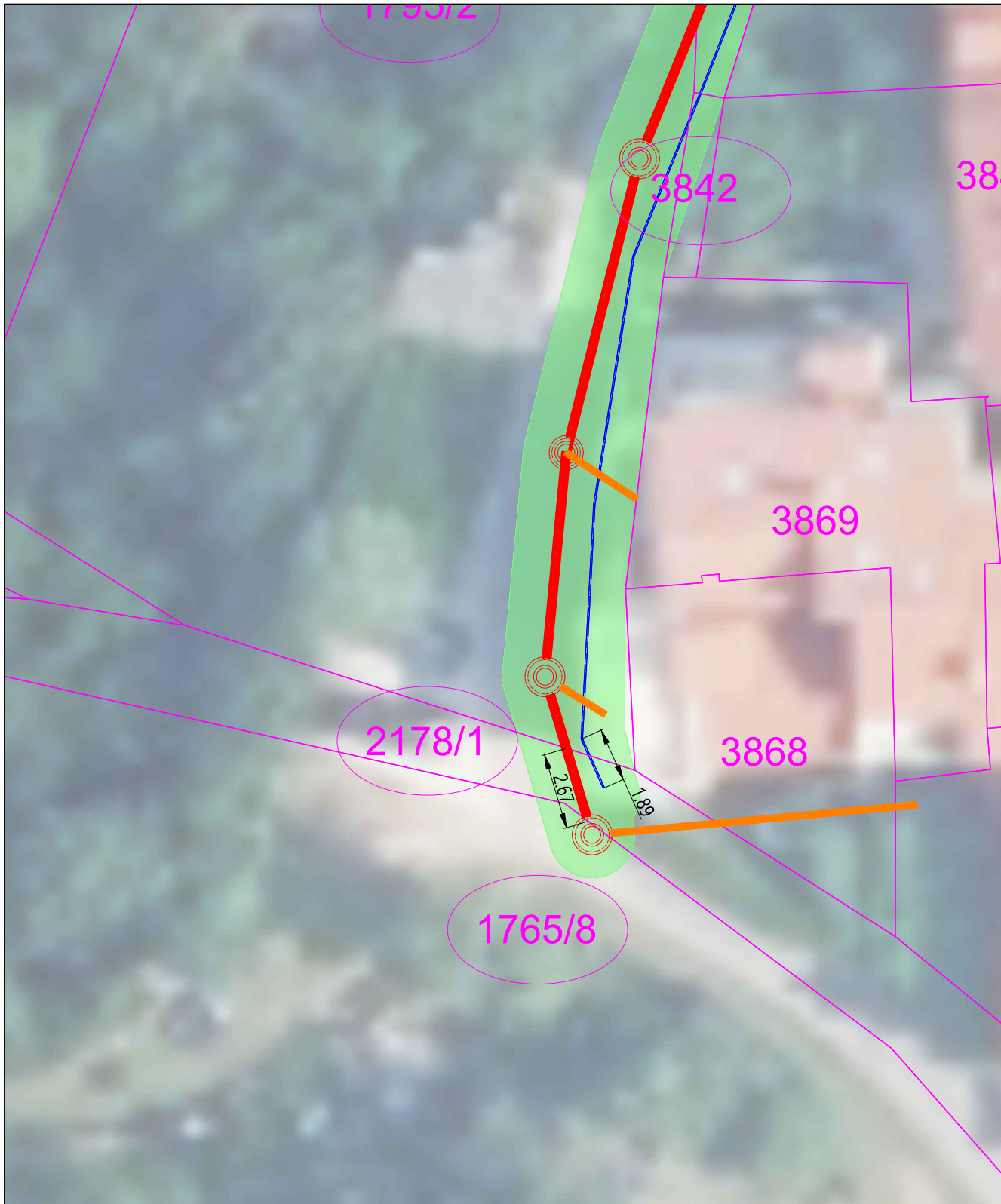
Hišni priključki niso predmet služnosti —

vsebina/ naslov risbe: <b>Priloga k pogodbi - parcelna številka - 3842</b>		merilo: <b>Merilo 1:200</b>	projektant: <b>PROINFRA INŽENIRSKI BIRO</b>	
št. odseka:	arh. št.:	faza/objekt:	šifra risbe: ----	prostor za črtno kodo:

23.04.2026 11:54

V/Š=297/210 (0.06 m<sup>2</sup>)

s:\Projekti\327\_oglomeracija ankanan - hrvaticini\00\_AKT\902\_KAT\327\_KAT\_SIT.dwg




**LEGENDA:**

- Predvidena komunalna kanalizacija
- Predviden vodovod
- Predvidena meteorna kanalizacija
- Obstoječe stanje
- Meja parcel



tangirana parcela



meja trajne služnosti poseg v širini 3 m oz. 1,5 meter levo in desno od osi cevovoda

**OPOMBA:**

Hišni priključki niso predmet služnosti — — —

vsebina/ naslov risbe: <b>Priloga k pogodbi - parcelna številka - 2178/1</b>		merilo: <b>Merilo 1:200</b>	projektant: <b>pi PROINFRA INŽENIRSKI BIRO</b>	
št. odseka:	arh. št.:	faza/objekt:	šifra risbe: ----	prostor za črtno kodo:

23.04.2026 11:55


V/Š=297/210 (0.06 m<sup>2</sup>)

s:\Projekti\327\_oglomeracija ankanan - hrvaticini\00\_AKT\902\_KAT\327\_KAT\_SIT.dwg




**LEGENDA:**

- Predvidena komunalna kanalizacija
- Predviden vodovod
- Predvidena meteorna kanalizacija
- Obstoječe stanje
- Meja parcel



tangirana parcela



meja trajne služnosti poseg v širini 3 m oz. 1,5 meter levo in desno od osi cevovoda

**OPOMBA:**

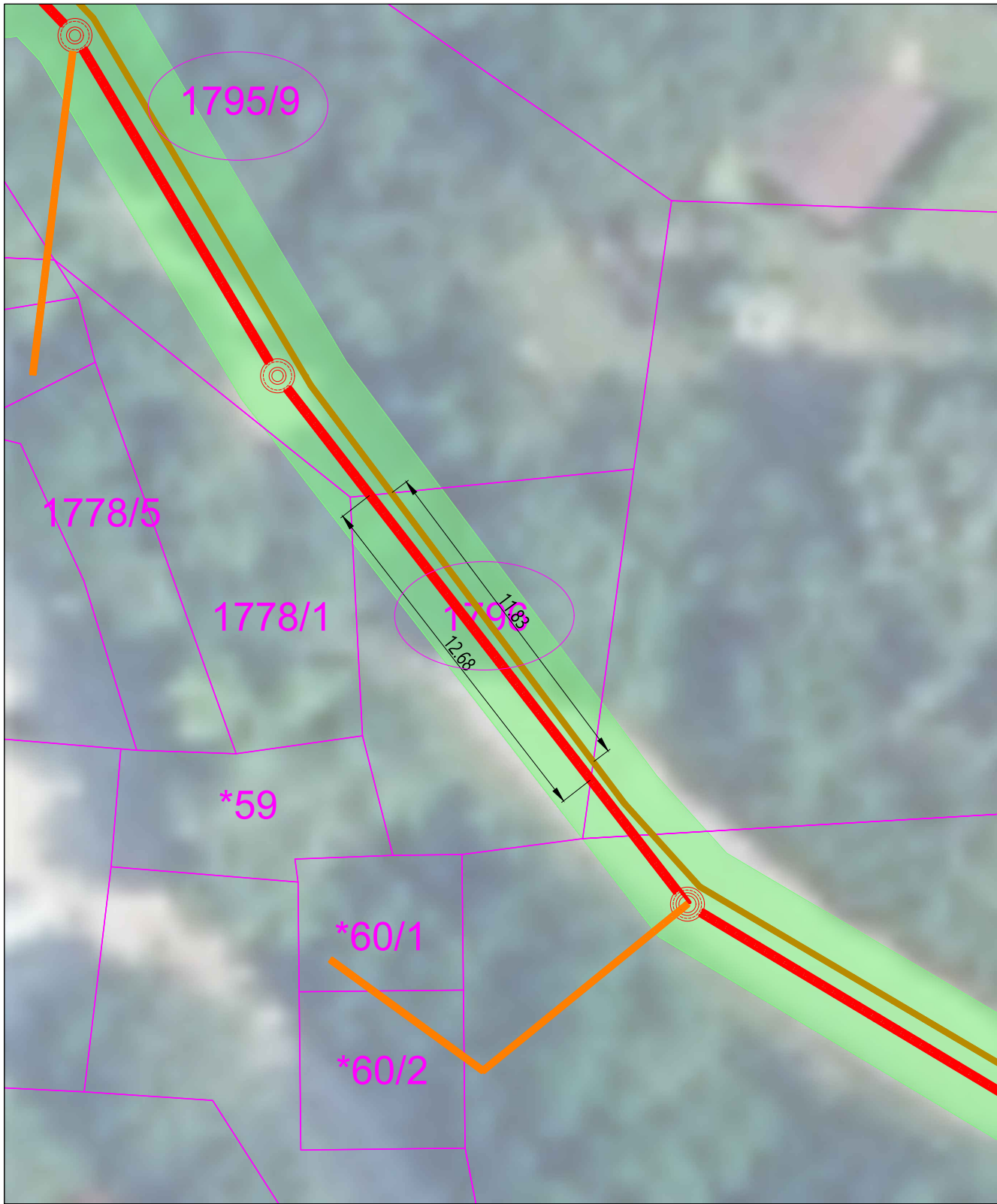
Hišni priključki niso predmet služnosti — — — —

vsebina/ naslov risbe: <b>Priloga k pogodbi - parcelna številka - 1765/8</b>		merilo: <b>Merilo 1:200</b>	projektant: <b>pi PROINFRA INŽENIRSKI BIRO</b>	
št. odseka:	arh. št.:	faza/objekt:	šifra risbe: ----	prostor za črtno kodo:





23.04.2026 11:55


V/Š=297/210 (0.06 m<sup>2</sup>)

s:\Projekti\327\_oglomeracija ankanan - hrvatini\00\_AKT\902\_KAT\327\_KAT\_SIT.dwg




**LEGENDA:**

-  Predvidena komunalna kanalizacija
-  Predviden vodovod
-  Obstoječe stanje
-  Meja parcel




tangirana parcela



meja trajne služnosti poseg v širini 3 m oz. 1,5 meter levo in desno od osi cevovoda

**OPOMBA:**

Hišni priključki niso predmet služnosti 

vsebina/ naslov risbe: <b>Priloga k pogodbi - parcelna številka - 1796</b>		merilo: <b>Merilo 1:200</b>	projektant: 	
št. odseka:	arh. št.:	faza/objekt:	šifra risbe: ----	prostor za črtno kodo:


23.04.2026 11:55


V/Š=297/210 (0.06 m<sup>2</sup>)

s:\Projekti\327\_oglomeracija ankanan - hrvatini\00\_AKT\902\_KAT\327\_KAT\_SIT.dwg




### LEGENDA:


 Predvidena komunalna kanalizacija



tangirana parcela




meja trajne služnosti poseg v širini 3 m oz. 1,5 meter levo in desno od osi cevovoda

 Obstoječe stanje

OPOMBA:

 Meja parcel

Hišni priključki niso predmet služnosti 

vsebina/ naslov risbe:

Priloga k pogodbi  
- parcelna številka - 1777

merilo:

Merilo 1:200

projektant:



št. odseka:

arh. št.:

faza/objekt:

šifra risbe:

prostor za črtno kodo:

----

23.04.2026 11:55

V/Š=297/210 (0.06 m<sup>2</sup>)



s:\Projekti\327\_oglomeracija ankanan - hrvatini\00\_AKT\902\_KAT\327\_KAT\_SIT.dwg

**LEGENDA:**

- Predvidena komunalna kanalizacija
  - tangirana parcela
  - meja trajne služnosti poseg v širini 3 m oz. 1,5 meter levo in desno od osi cevovoda
  - Obstoječe stanje
  - Meja parcel
- OPOMBA:  
Hišni priključki niso predmet služnosti

vsebina/ naslov risbe: <b>Priloga k pogodbi - parcelna številka - 1776</b>		merilo: <b>Merilo 1:200</b>	projektant: <b>PROINFRA</b> INŽENIRSKI BIRO	
št. odseka:	arh. št.:	faza/objekt:	šifra risbe: ----	prostor za črtno kodo:


23.04.2026 11:55


V/Š=297/210 (0.06 m<sup>2</sup>)

s:\Projekti\327\_oglomeracija ankanan - hrvatini\00\_AKT\902\_KAT\327\_KAT\_SIT.dwg





### LEGENDA:

 Predvidena komunalna kanalizacija



tangirana parcela

 Obstoječe stanje




meja trajne služnosti poseg v širini 3 m oz. 1,5 meter levo in desno od osi cevovoda

 Meja parcel

OPOMBA:

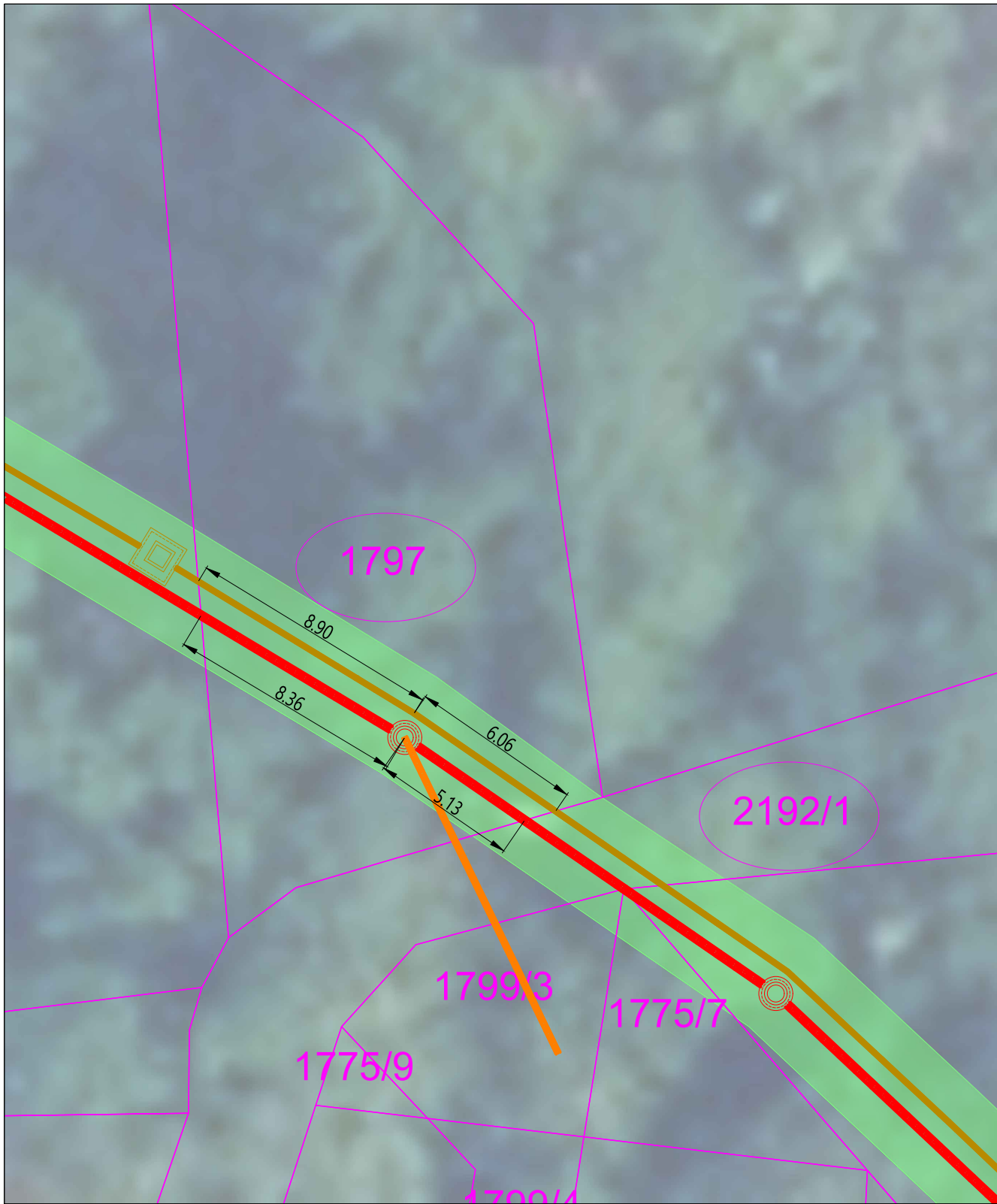
Hišni priključki niso predmet služnosti 

vsebina/ naslov risbe: <b>Priloga k pogodbi - parcelna številka - 1776</b>		merilo: <b>Merilo 1:200</b>	projektant: 	
št. odseka:	arh. št.:	faza/objekt:	šifra risbe: ----	prostor za črtno kodo:


23.04.2026 11:55


V/Š=297/210 (0.06 m<sup>2</sup>)

s:\Projekti\327\_oglomeracija ankanan - hrvatin\00\_AKT\902\_KAT\327\_KAT\_SIT.dwg





**LEGENDA:**

 Predvidena komunalna kanalizacija



tangirana parcela


 Obstoječe stanje




meja trajne služnosti poseg v širini 3 m oz. 1,5 meter levo in desno od osi cevovoda

 Meja parcel

OPOMBA:

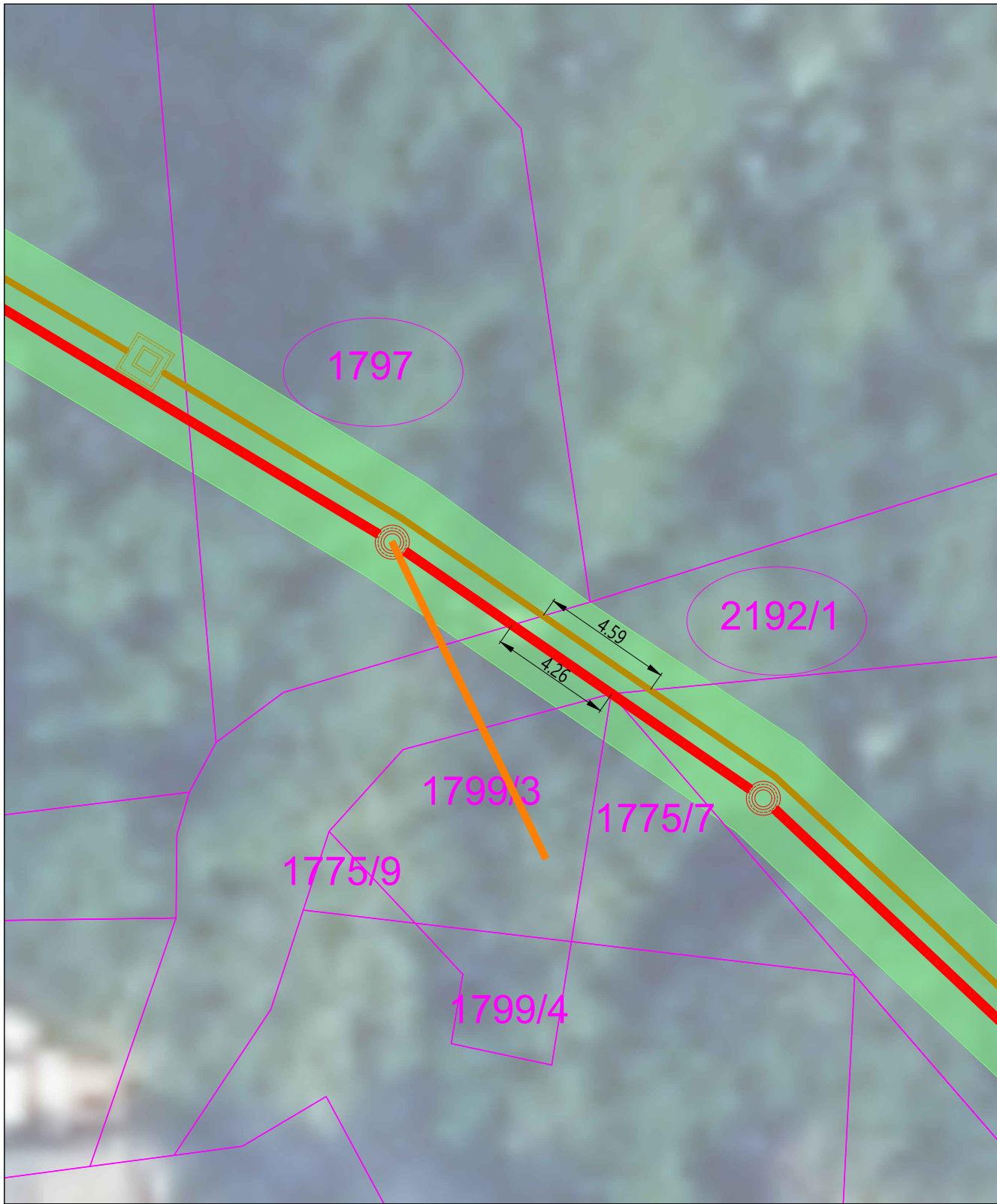
Hišni priključki niso predmet služnosti 

vsebina/ naslov risbe: <b>Priloga k pogodbi - parcelna številka - 1797</b>		merilo: <b>Merilo 1:200</b>	projektant: 	
št. odseka:	arh. št.:	faza/objekt:	šifra risbe: ----	prostor za črtno kodo:


23.04.2026 11:55


V/Š=297/210 (0.06 m<sup>2</sup>)

s:\Projekti\327\_oglomeracija ankanan - hrvaticini\00\_AKT\902\_KAT\327\_KAT\_SIT.dwg





**LEGENDA:**

 Predvidena komunalna kanalizacija



tangirana parcela

 Obstoječe stanje



meja trajne služnosti poseg v širini 3 m oz. 1,5 meter levo in desno od osi cevovoda

 Meja parcel

OPOMBA:

Hišni priključki niso predmet služnosti 

vsebina/ naslov risbe:

Priloga k pogodbi  
- parcelna številka - 2192/1

merilo:

Merilo 1:200

projektant:



št. odseka:

arh. št.:

faza/objekt:

šifra risbe:

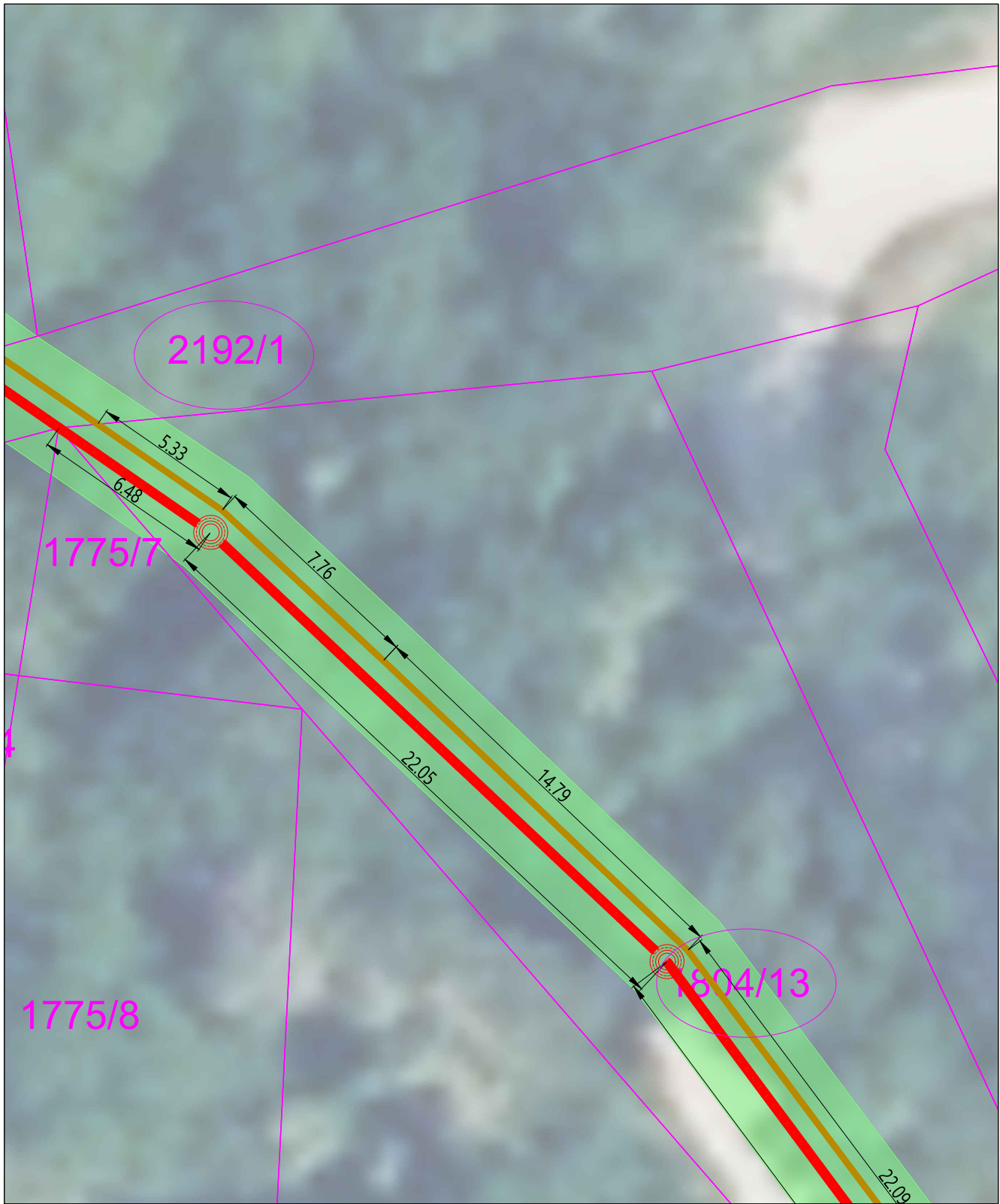
prostor za črtno kodo:

----


23.04.2026 11:55

V/Š=297/210 (0.06 m<sup>2</sup>)

s:\Projekti\327\_oglomeracija ankanan - hrvatin\00\_AKT\902\_KAT\327\_KAT\_SIT.dwg





### LEGENDA:

 Predvidena komunalna kanalizacija



tangirana parcela


 Obstoječe stanje



meja trajne služnosti poseg v širini 3 m oz. 1,5 meter levo in desno od osi cevovoda

 Meja parcel

OPOMBA:

Hišni priključki niso predmet služnosti 

vsebina/ naslov risbe:

Priloga k pogodbi  
- parcelna številka - 1804/13

merilo:

Merilo 1:200

projektant:



št. odseka:

arh. št.:

faza/objekt:

šifra risbe:

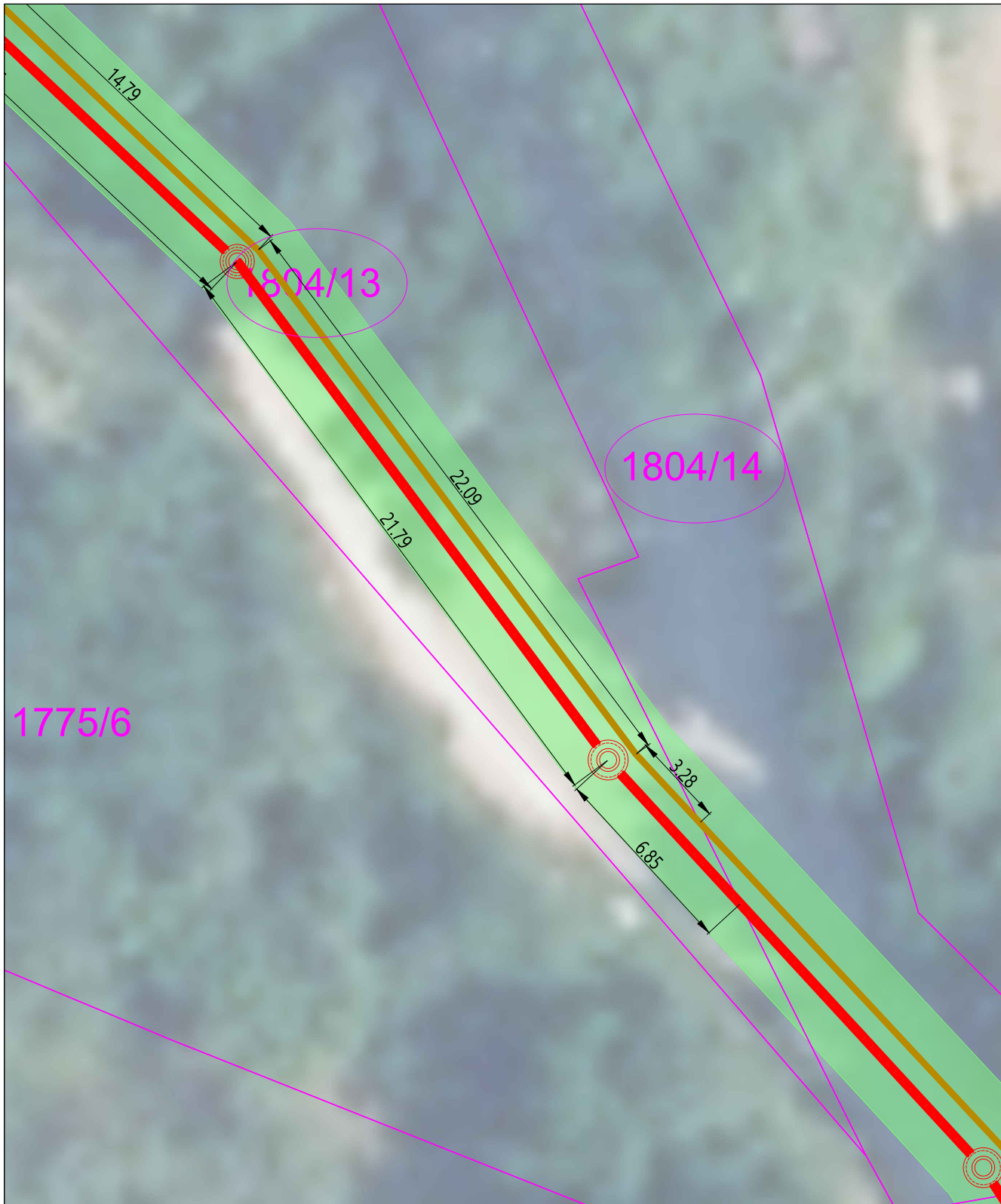
prostor za črtno kodo:

----


23.04.2026 11:55


V/Š=297/210 (0.06 m<sup>2</sup>)

s:\Projekti\327\_oglomeracija ankanan - hrvatini\00\_AKT\902\_KAT\327\_KAT\_SIT.dwg




### LEGENDA:


 Predvidena komunalna kanalizacija



tangirana parcela




meja trajne služnosti poseg v širini 3 m oz. 1,5 meter levo in desno od osi cevovoda

 Obstoječe stanje

 Meja parcel

### OPOMBA:

Hišni priključki niso predmet služnosti 

vsebina/ naslov risbe:

Priloga k pogodbi  
- parcelna številka - 1804/13

merilo:

Merilo 1:200

projektant:



št. odseka:

arh. št.:

faza/objekt:

šifra risbe:

----

prostor za črtno kodo:


23.04.2026 11:55


V/Š=297/210 (0.06 m<sup>2</sup>)

s:\Projekti\327\_oglomeracija ankanan - hrvatini\00\_AKT\902\_KAT\327\_KAT\_SIT.dwg




### LEGENDA:


 Predvidena komunalna kanalizacija



tangirana parcela



meja trajne služnosti poseg v širini 3 m oz. 1,5 meter levo in desno od osi cevovoda

 Obstoječe stanje

 Meja parcel

### OPOMBA:

Hišni priključki niso predmet služnosti 

vsebina/ naslov risbe:

Priloga k pogodbi  
- parcelna številka - 1804/14

merilo:

Merilo 1:200

projektant:



št. odseka:

arh. št.:

faza/objekt:

šifra risbe:

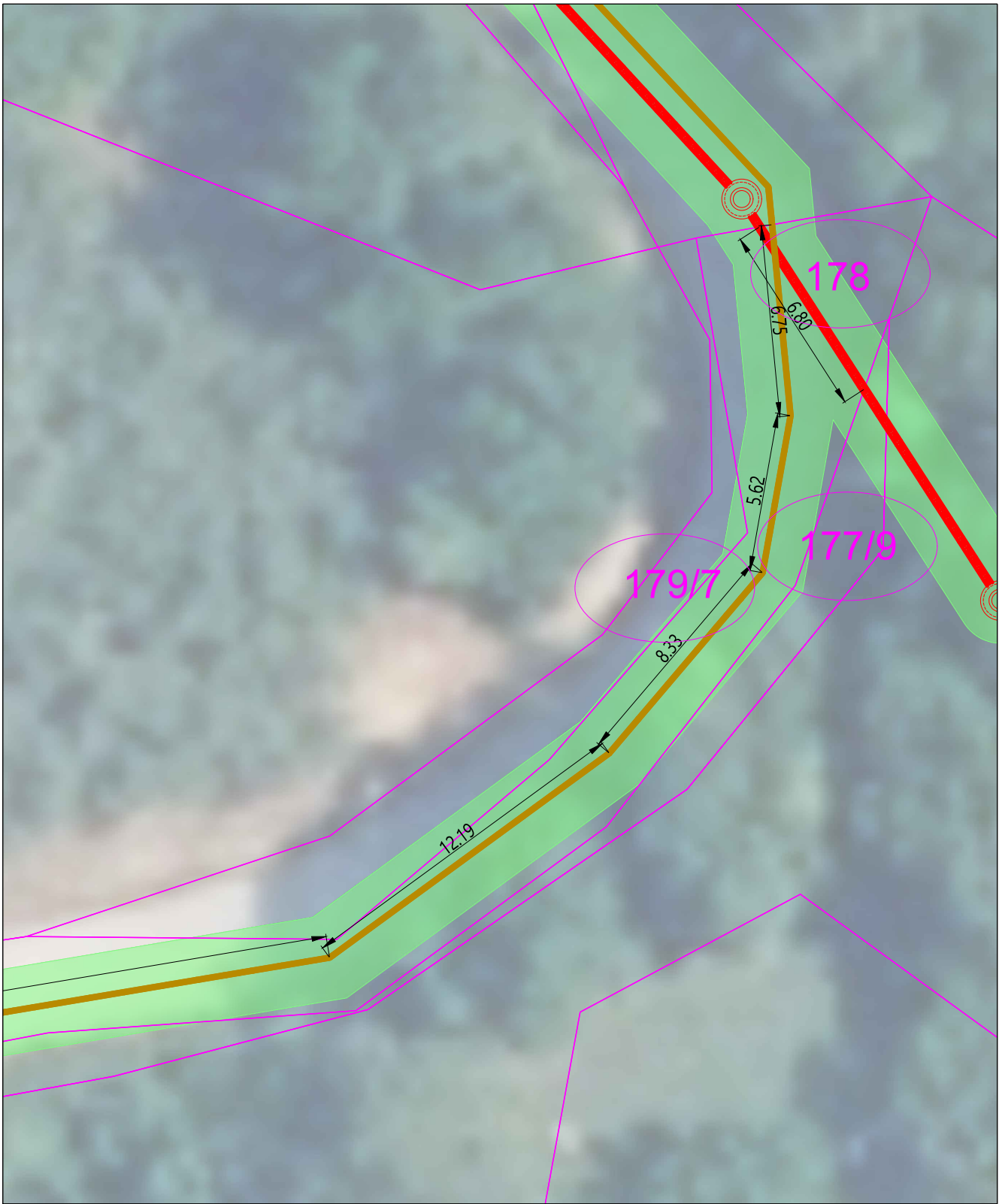
----

prostor za črtno kodo:


23.04.2026 11:55


V/Š=297/210 (0.06 m<sup>2</sup>)

s:\Projekti\327\_oglomeracija ankanan - hrvatini\00\_AKT\902\_KAT\327\_KAT\_SIT.dwg





### LEGENDA:

 Predvidena komunalna kanalizacija



tangirana parcela


 Obstoječe stanje




meja trajne služnosti poseg v širini 3 m oz. 1,5 meter levo in desno od osi cevovoda

 Meja parcel

OPOMBA:

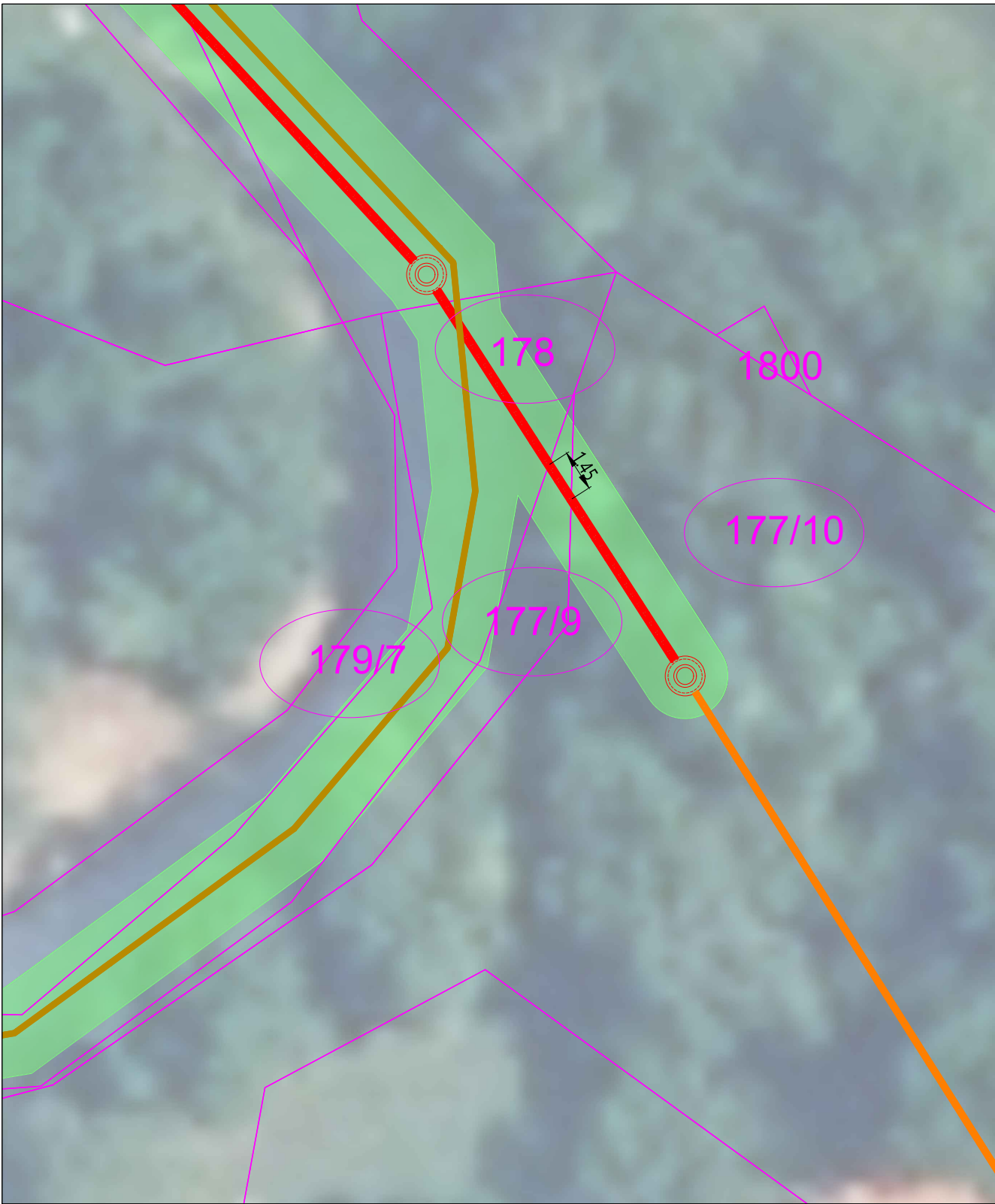
Hišni priključki niso predmet služnosti 

vsebina/ naslov risbe: <b>Priloga k pogodbi - parcelna številka - 178</b>		merilo: <b>Merilo 1:200</b>	projektant: 	
št. odseka:	arh. št.:	faza/objekt:	šifra risbe: ----	prostor za črtno kodo:







23.04.2026 11:56


V/Š=297/210 (0.06 m<sup>2</sup>)

s:\Projekti\327\_oglomeracija ankaran - hrvaticini\00\_AKT\902\_KAT\327\_KAT\_SIT.dwg



**LEGENDA:**

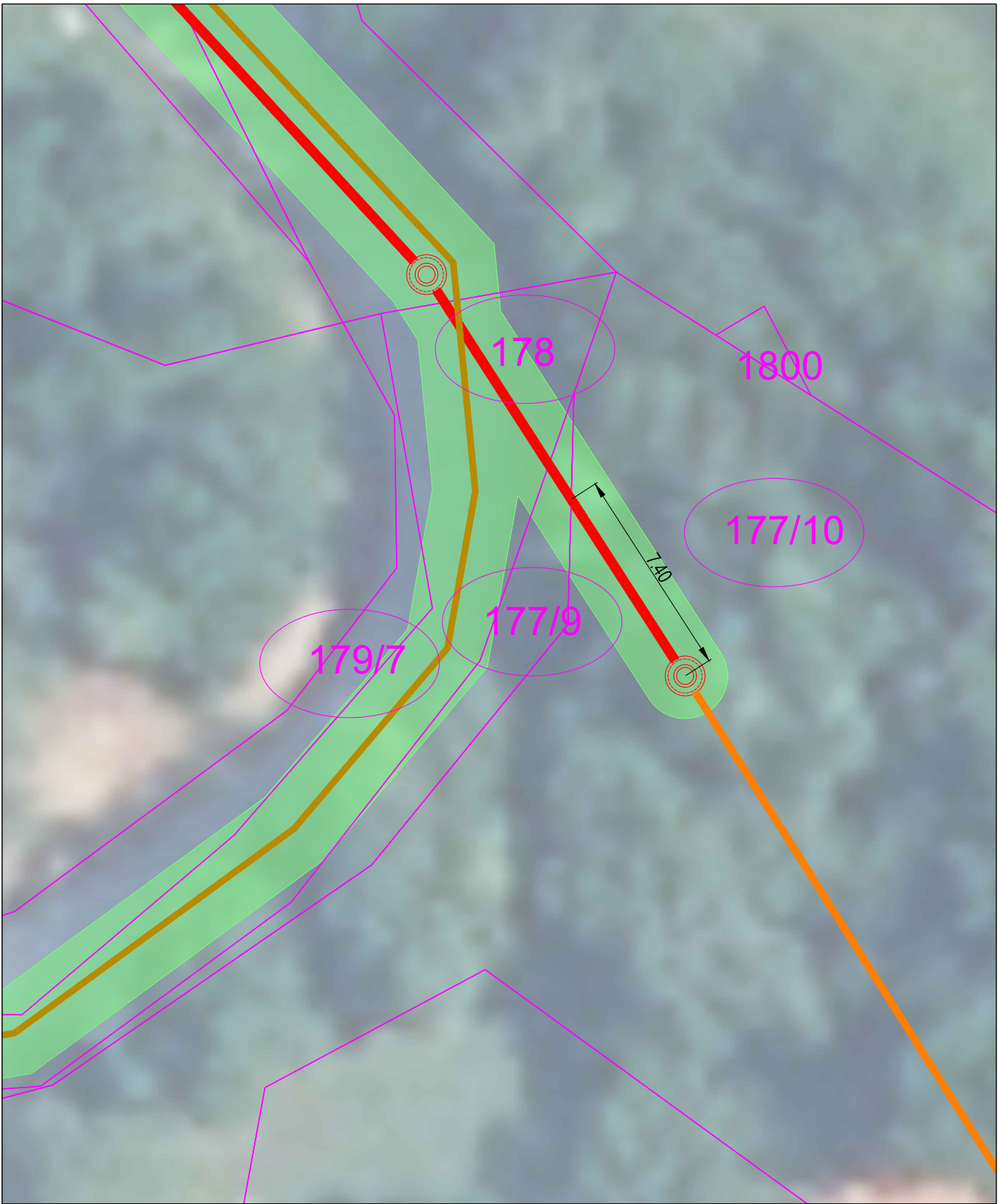
-  Predvidena komunalna kanalizacija
  -  meja trajne služnosti poseg v širini 3 m oz. 1,5 meter levo in desno od osi cevovoda
  -  Obstoječe stanje
  -  Meja parcel
  -  tangirana parcela
- OPOMBA:  
Hišni priključki niso predmet služnosti 

vsebina/ naslov risbe: <b>Priloga k pogodbi - parcelna številka - 177/9</b>		merilo: <b>Merilo 1:200</b>	projektant: 	
št. odseka:	arh. št.:	faza/objekt:	šifra risbe: ----	prostor za črtno kodo:


23.04.2026 11:56


V/Š=297/210 (0.06 m<sup>2</sup>)

s:\Projekti\327\_oglomeracija ankaran - hrvatini\00\_AKT\902\_KAT\327\_KAT\_SIT.dwg





### LEGENDA:

 Predvidena komunalna kanalizacija



tangirana parcela

 Obstoječe stanje




meja trajne služnosti poseg v širini 3 m oz. 1,5 meter levo in desno od osi cevovoda

 Meja parcel

OPOMBA:

Hišni priključki niso predmet služnosti 


vsebina/ naslov risbe: <b>Priloga k pogodbi - parcelna številka - 177/10</b>		merilo: <b>Merilo 1:200</b>	projektant: 
št. odseka:	arh. št.:	faza/objekt:	šifra risbe: ----
23.04.2026 11:56		prostor za črtno kodo:	


V/Š=297/210 (0.06 m<sup>2</sup>)

s:\Projekti\327\_oglomeracija ankaran - hrvatin\00\_AKT\902\_KAT\327\_KAT\_SIT.dwg





### LEGENDA:

 Predvidena komunalna kanalizacija



tangirana parcela


 Obstoječe stanje




meja trajne služnosti poseg v širini 3 m oz. 1,5 meter levo in desno od osi cevovoda

 Meja parcel

OPOMBA:

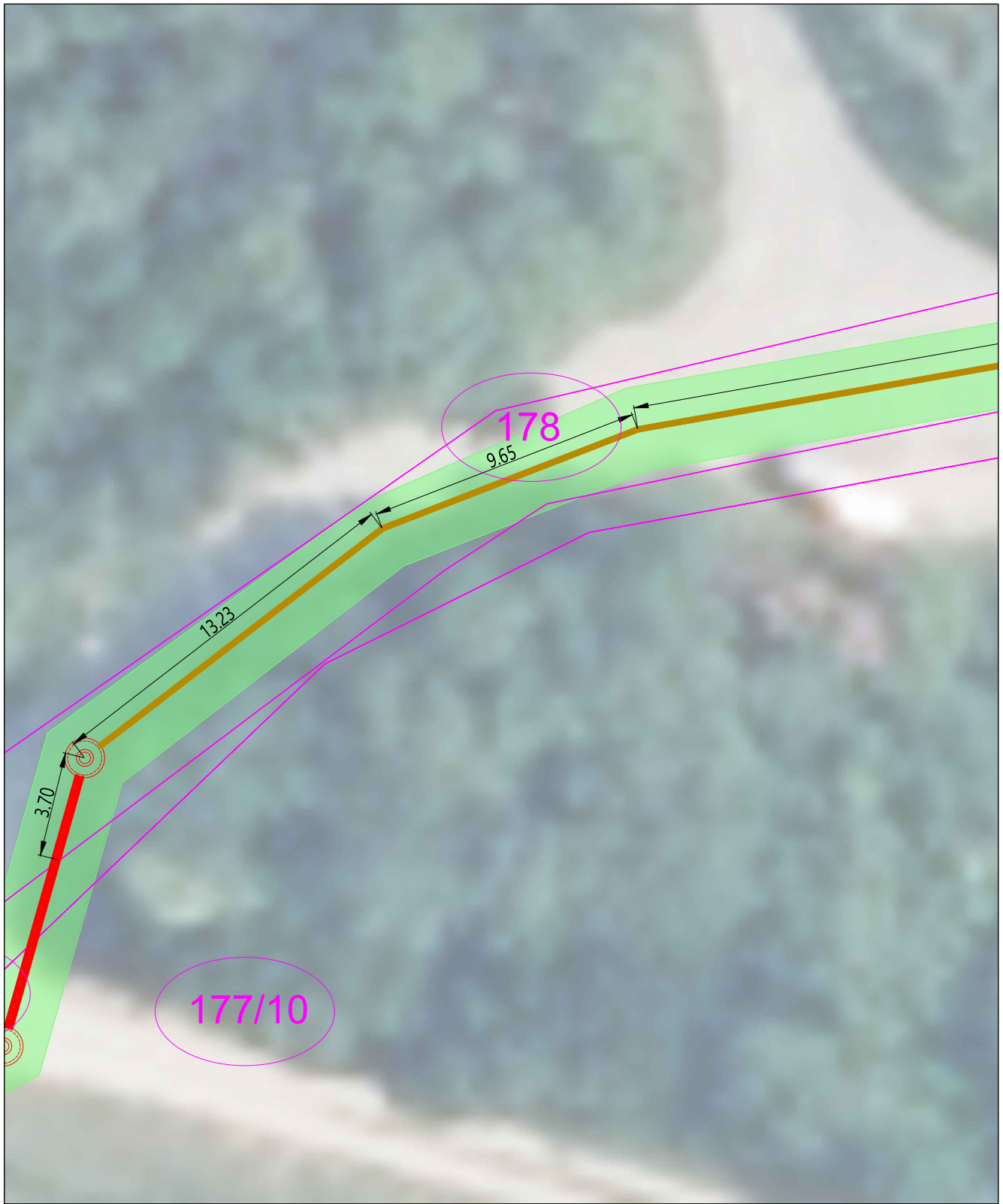
Hišni priključki niso predmet služnosti 

vsebina/ naslov risbe: <b>Priloga k pogodbi - parcelna številka - 178</b>		merilo: <b>Merilo 1:200</b>	projektant:  <b>PROINFRA</b> INŽENIRSKI BIRO	
št. odseka:	arh. št.:	faza/objekt:	šifra risbe: ----	prostor za črtno kodo:


23.04.2026 11:56

V/Š=297/210 (0.06 m<sup>2</sup>)

s:\Projekti\327\_oglomeracija ankanan - hrvatini\00\_AKT\902\_KAT\327\_KAT\_SIT.dwg




### LEGENDA:

 Predvidena komunalna kanalizacija



tangirana parcela




meja trajne služnosti poseg v širini 3 m oz. 1,5 meter levo in desno od osi cevovoda

 Obstoječe stanje

 Meja parcel

OPOMBA:

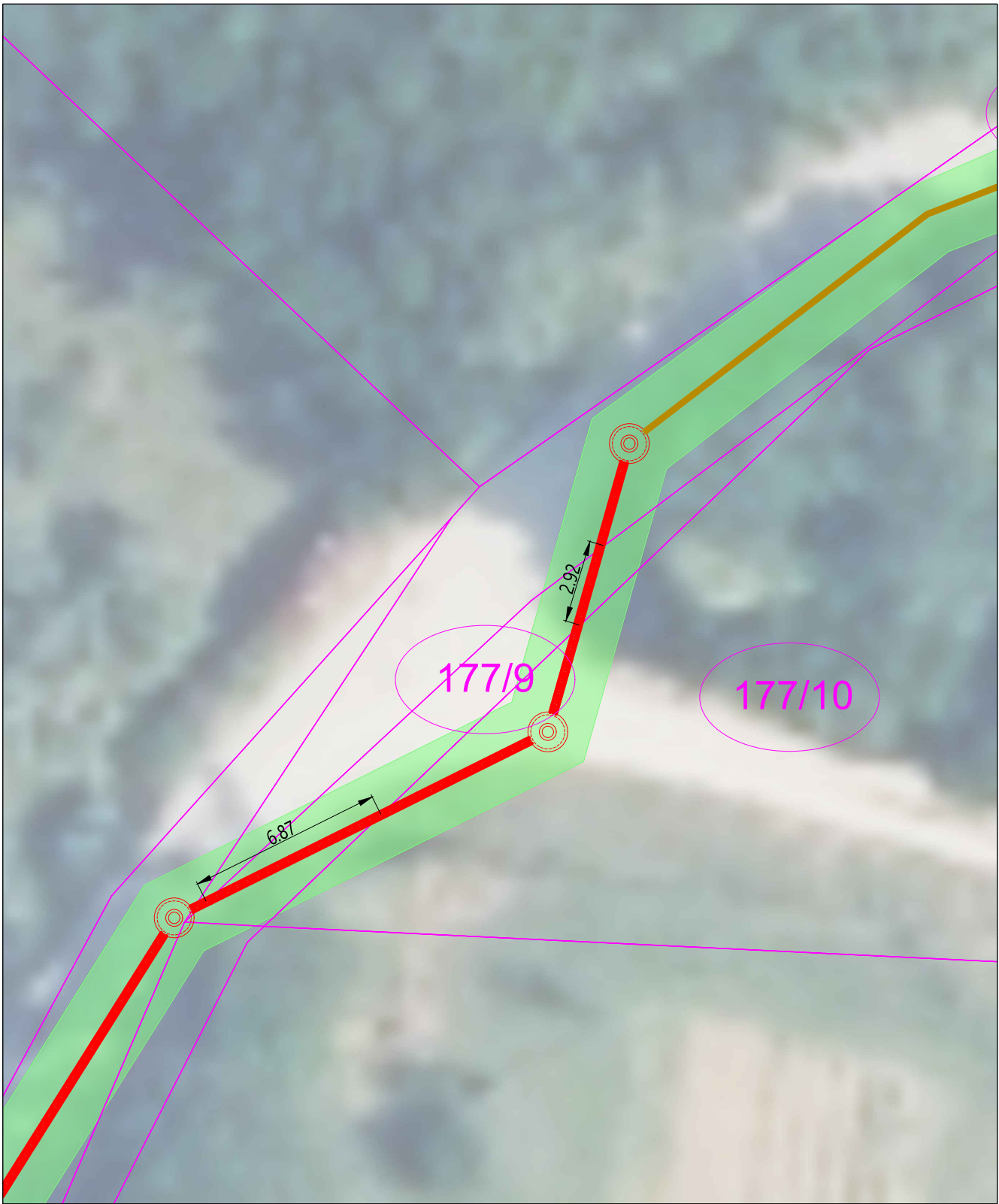
Hišni priključki niso predmet služnosti 

vsebina/ naslov risbe: <b>Priloga k pogodbi - parcelna številka - 178</b>		merilo: <b>Merilo 1:200</b>	projektant: 	
št. odseka:	arh. št.:	faza/objekt:	šifra risbe: ----	prostor za črtno kodo:

23.04.2026 11:56


V/Š=297/210 (0.06 m<sup>2</sup>)

s:\Projekti\327\_oglomeracija ankanan - hrvatini\00\_AKT\902\_KAT\327\_KAT\_SIT.dwg




### LEGENDA:

- Predvidena komunalna kanalizacija
- Predviden vodovod
- Predvidena meteorna kanalizacija
- Obstoječe stanje
- Meja parcel



tangirana parcela



meja trajne služnosti poseg v širini 3 m oz. 1,5 meter levo in desno od osi cevovoda

### OPOMBA:

Hišni priključki niso predmet služnosti

vsebina/ naslov risbe:

Priloga k pogodbi  
- parcelna številka - 177/9

merilo:

Merilo 1:200

projektant:



št. odseka:

arh. št.:

faza/objekt:

šifra risbe:

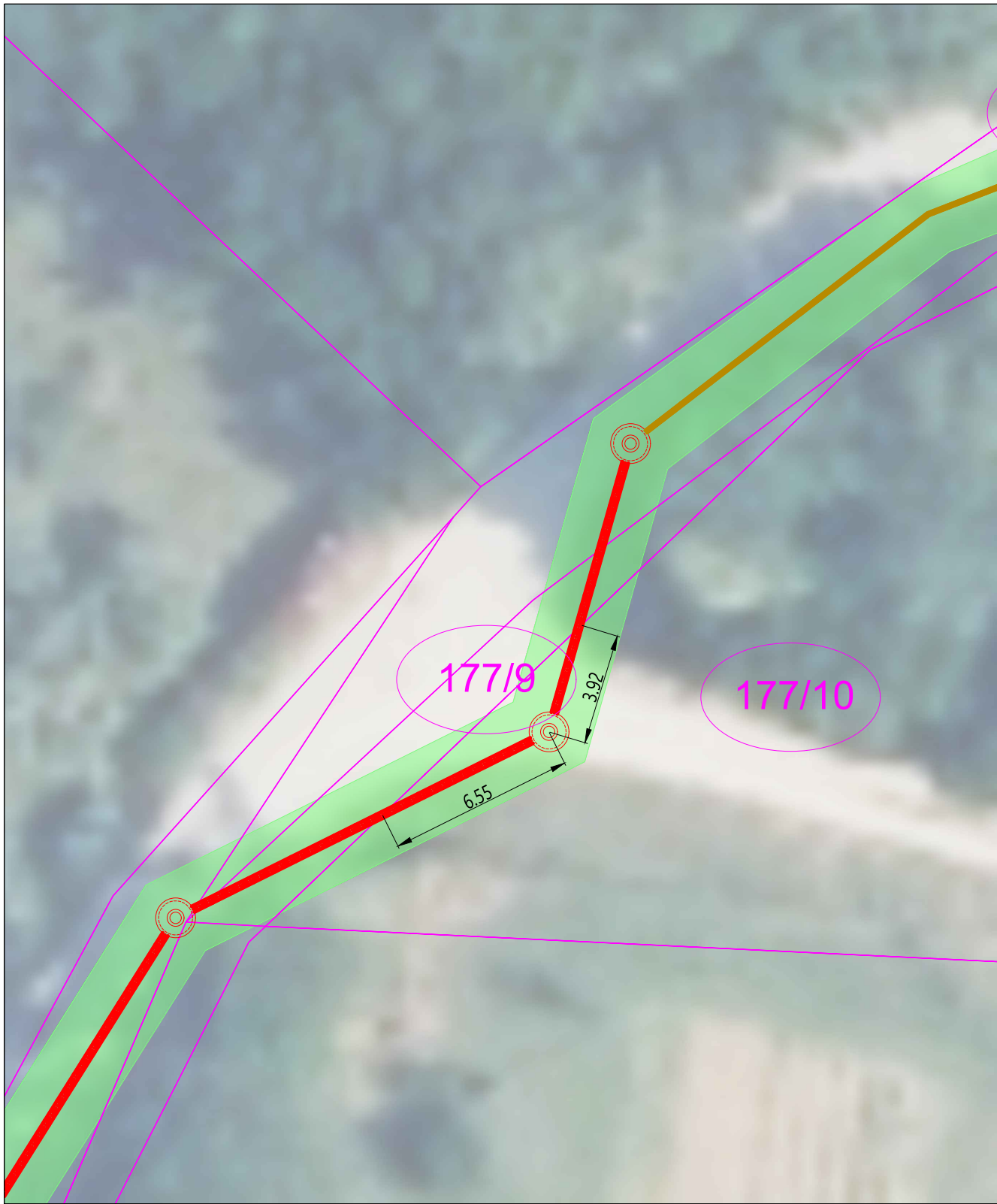
prostor za črtno kodo:

----

23.04.2026 11:56


V/Š=297/210 (0.06 m<sup>2</sup>)

s:\Projekti\327\_oglomeracija ankanan - hrvaticini\00\_AKT\902\_KAT\327\_KAT\_SIT.dwg




### LEGENDA:

- Predvidena komunalna kanalizacija
- Predviden vodovod
- Predvidena meteorna kanalizacija
- Obstoječe stanje
- Meja parcel



tangirana parcela



meja trajne služnosti poseg v širini 3 m oz. 1,5 meter levo in desno od osi cevovoda

#### OPOMBA:

Hišni priključki niso predmet služnosti

vsebina/ naslov risbe:

Priloga k pogodbi  
- parcelna številka - 177/10

merilo:

Merilo 1:200

projektant:



št. odseka:

arh. št.:

faza/objekt:

šifra risbe:

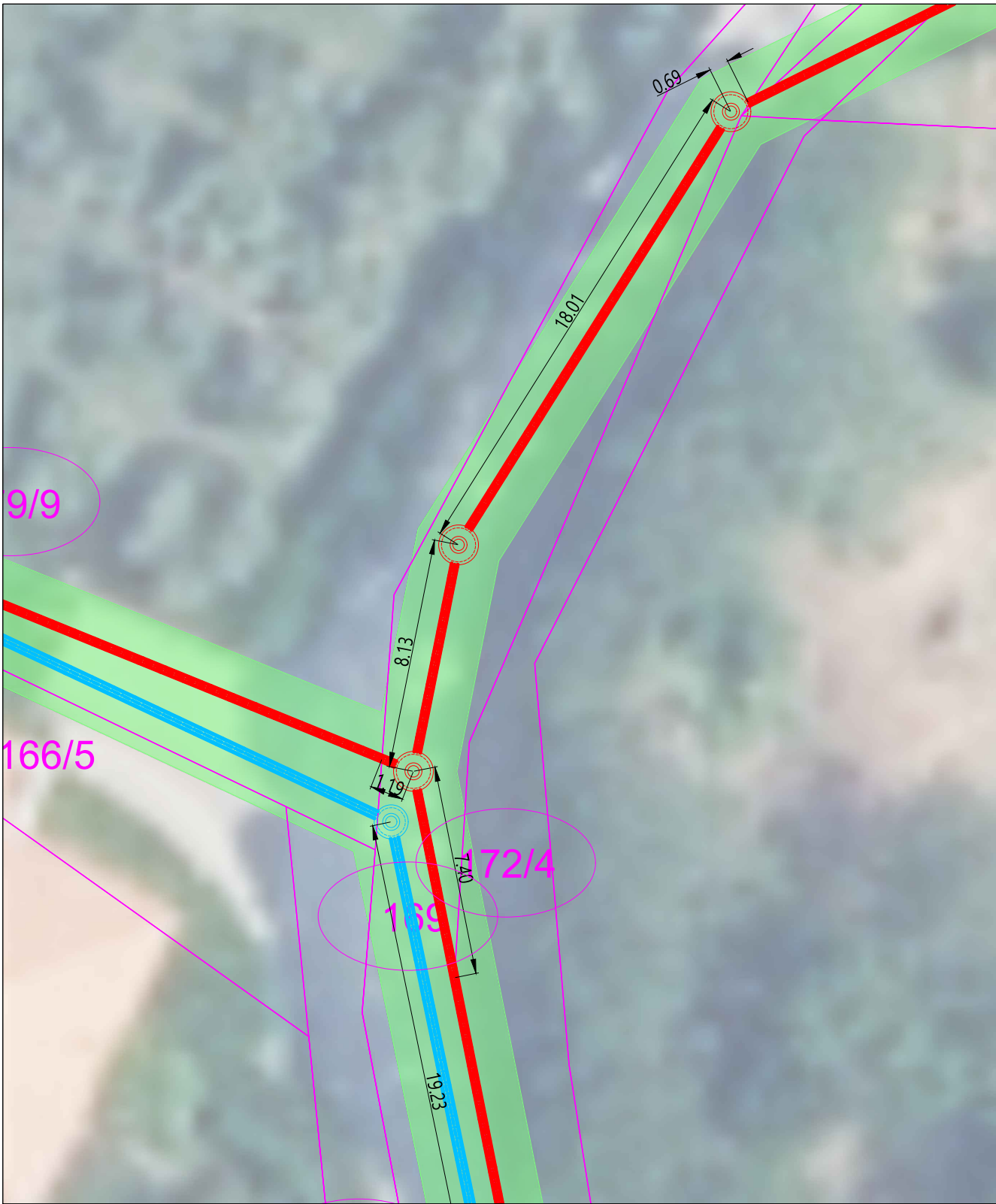
prostor za črtno kodo:

----

23.04.2026 11:56


V/Š=297/210 (0.06 m<sup>2</sup>)

s:\Projekti\327\_oglomeracija ankaran - hrvatin\00\_AKT\902\_KAT\327\_KAT\_SIT.dwg




### LEGENDA:

- Predvidena komunalna kanalizacija
- Predvidena meteorna kanalizacija
- Obstoječe stanje
- Meja parcel



tangirana parcela



meja trajne služnosti poseg v širini 3 m oz. 1,5 meter levo in desno od osi cevovoda

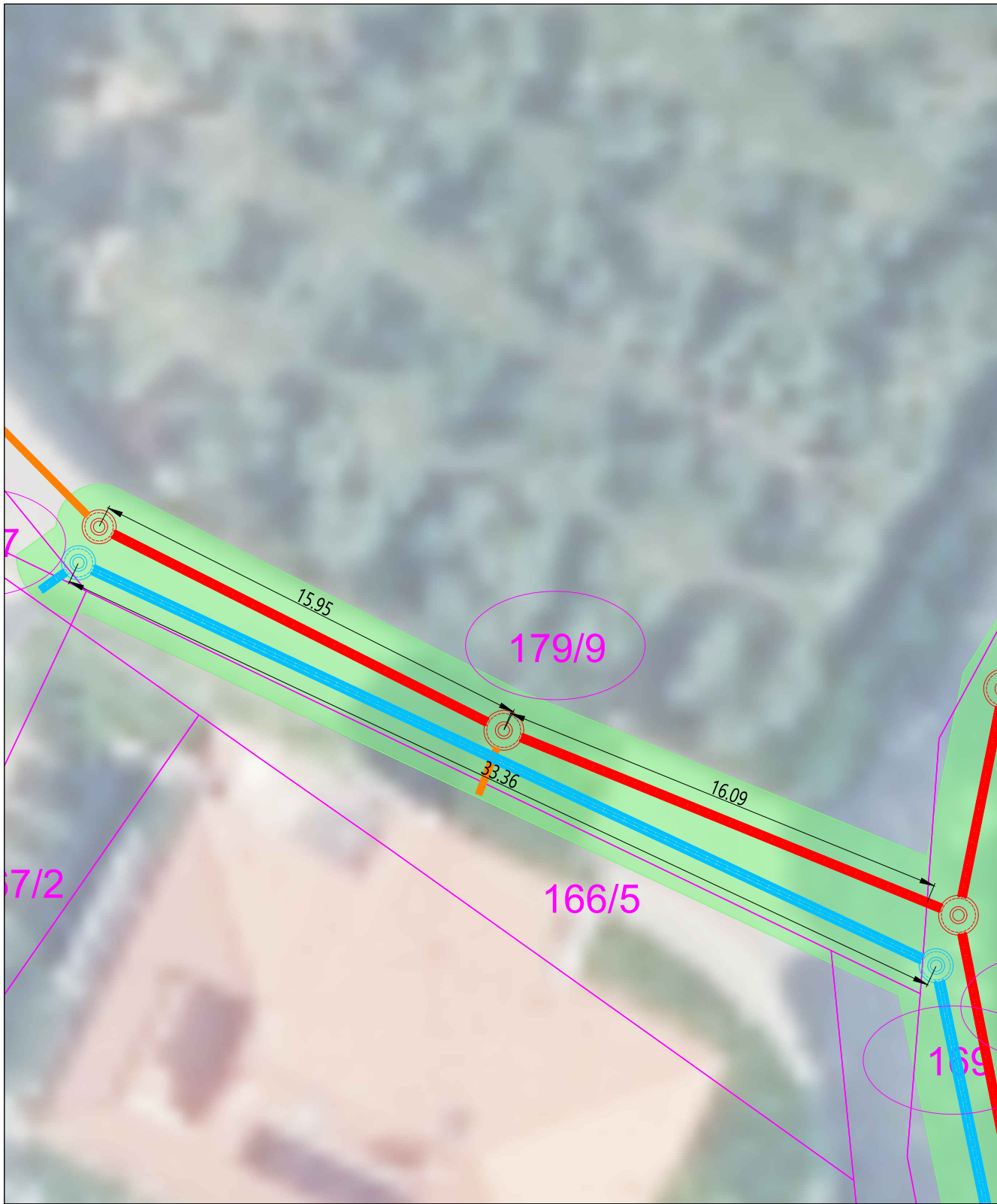
### OPOMBA:

Hišni priključki niso predmet služnosti

vsebina/ naslov risbe: <b>Priloga k pogodbi - parcelna številka - 169</b>		merilo: <b>Merilo 1:200</b>	projektant: 
št. odseka:	arh. št.:	faza/objekt:	šifra risbe: ----
23.04.2026 11:56		prostor za črtno kodo:	


V/Š=297/210 (0.06 m<sup>2</sup>)

s:\Projekti\327\_oglomeracija ankanan - hrvati\00\_AKT\902\_KAT\327\_KAT\_SIT.dwg




**LEGENDA:**

- Predvidena komunalna kanalizacija
- Predvidena meteorna kanalizacija
- Obstoječe stanje
- Meja parcel



tangirana parcela



meja trajne služnosti poseg v širini 3 m oz. 1,5 meter levo in desno od osi cevovoda

**OPOMBA:**

Hišni priključki niso predmet služnosti —

vsebina/ naslov risbe:

**Priloga k pogodbi  
- parcelna številka - 179/9**

merilo:

**Merilo 1:200**

projektant:



št. odseka:

arh. št.:

faza/objekt:

šifra risbe:

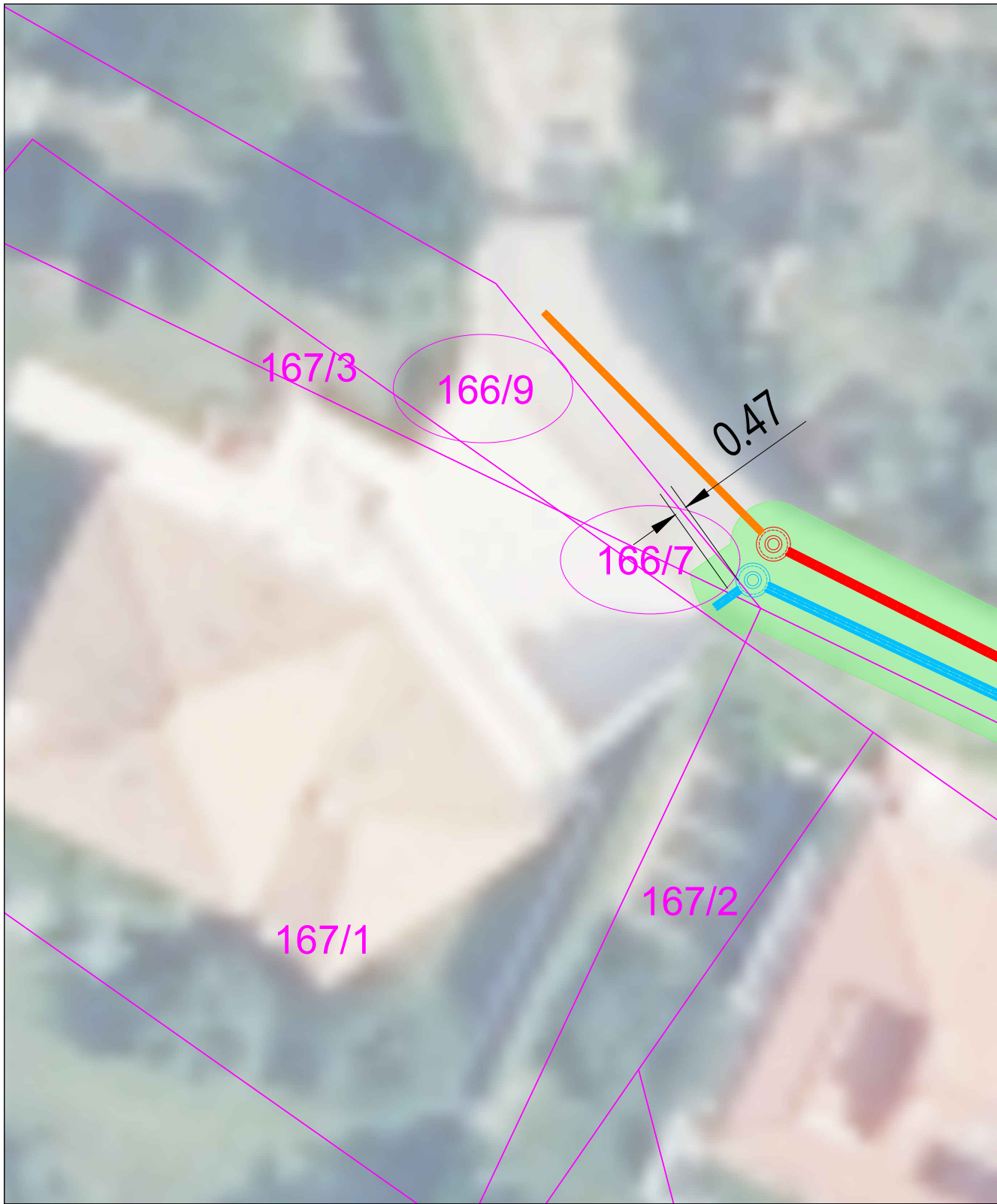
----

prostor za črtno kodo:





23.04.2026 11:56

V/Š=297/210 (0.06 m<sup>2</sup>)

s:\Projekti\327\_oglomeracija ankanan - hrvatini\00\_AKT\902\_KAT\327\_KAT\_SIT.dwg




### LEGENDA:

-  Predvidena komunalna kanalizacija
-  Predvidena meteorna kanalizacija
-  Obstoječe stanje
-  Meja parcel



tangirana parcela



meja trajne služnosti poseg v širini 3 m oz. 1,5 meter levo in desno od osi cevovoda

#### OPOMBA:

Hišni priključki niso predmet služnosti 

vsebina/ naslov risbe:

Priloga k pogodbi  
- parcelna številka - 166/9

merilo:

Merilo 1:200

projektant:



št. odseka:

arh. št.:

faza/objekt:

šifra risbe:

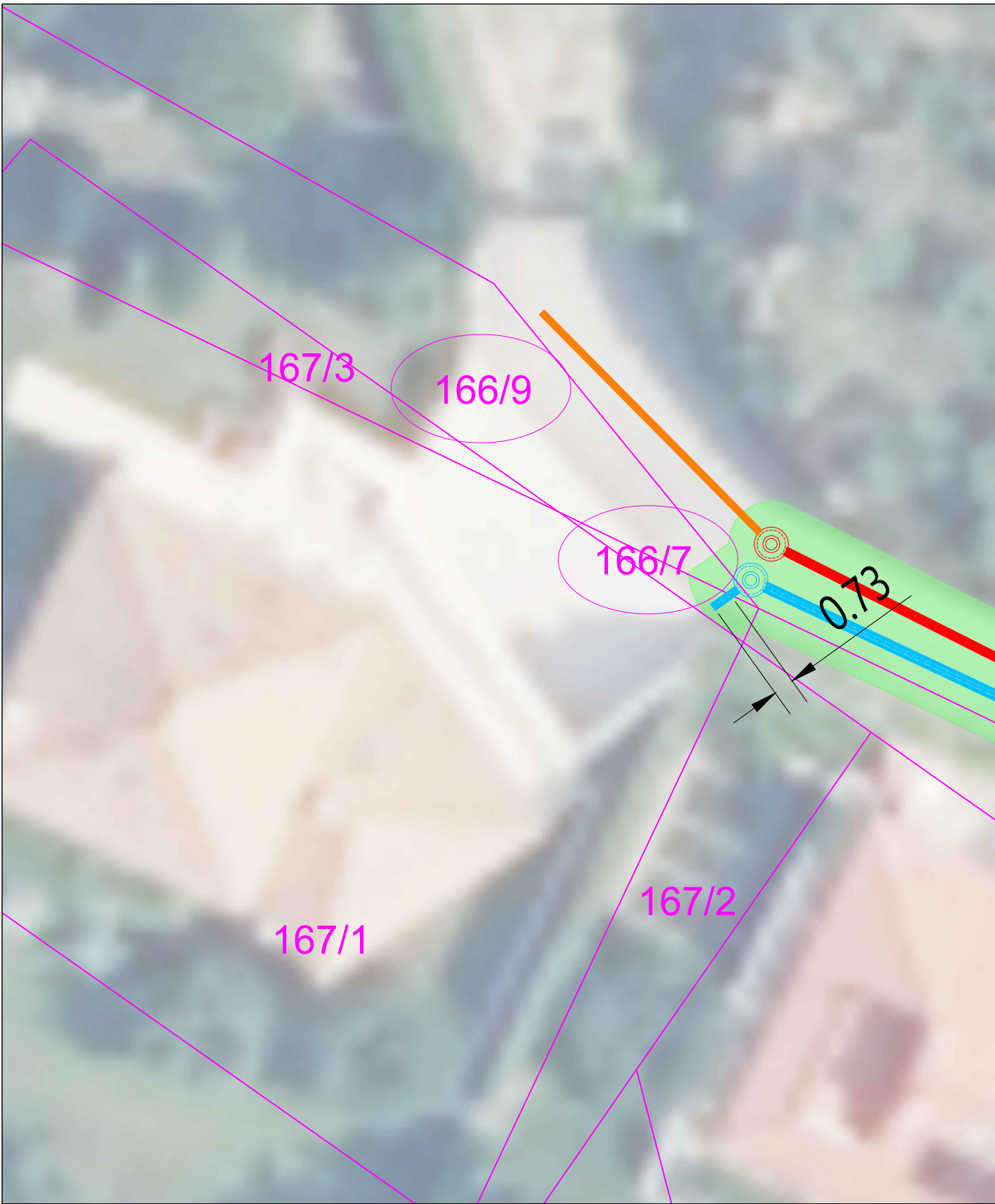
prostor za črtno kodo:

----

23.04.2026 11:56

V/Š=297/210 (0.06 m<sup>2</sup>)

s:\Projekti\327\_oglomeracija ankanan - hrvatini\00\_AKT\902\_KAT\327\_KAT\_SIT.dwg



**LEGENDA:**

- Predvidena komunalna kanalizacija
  - Predvidena meteorna kanalizacija
  - Obstoječe stanje
  - Meja parcel
  - tangirana parcela
  - meja trajne služnosti poseg v širini 3 m oz. 1,5 meter levo in desno od osi cevovoda
- OPOMBA:  
Hišni priključki niso predmet služnosti —

23.04.2026 11:56

vsebina/ naslov risbe: <b>Priloga k pogodbi          - parcelna številka - 166/7</b>			merilo: <b>Merilo 1:200</b>	projektant: 
št. odseka:	arh. št.:	faza/objekt:	šifra risbe: -----	prostor za črtno kodo:


V/Š=297/210 (0.06 m<sup>2</sup>)

s:\Projekti\327\_oglomeracija ankanan - hrvatini\00\_AKT\902\_KAT\327\_KAT\_SIT.dwg




**LEGENDA:**

- Predvidena komunalna kanalizacija
- Predvidena meteorna kanalizacija
- Obstoječe stanje
- Meja parcel



tangirana parcela



meja trajne služnosti poseg v širini 3 m oz. 1,5 meter levo in desno od osi cevovoda

**OPOMBA:**

Hišni priključki niso predmet služnosti —

vsebina/ naslov risbe:

**Priloga k pogodbi  
- parcelna številka - 169**

merilo:

**Merilo 1:200**

projektant:



št. odseka:

arh. št.:

faza/objekt:

šifra risbe:

prostor za črtno kodo:

----

23.04.2026 11:56


V/Š=297/210 (0.06 m<sup>2</sup>)




s:\Projekti\327\_oglomeracija ankanan - hrvatini\00\_AKT\902\_KAT\327\_KAT\_SIT.dwg

**LEGENDA:**

- Predvidena komunalna kanalizacija
- Predvidena meteorna kanalizacija
- Obstojeće stanje
- Meja parcel



tangirana parcela



meja trajne služnosti poseg v širini 3 m oz. 1,5 meter levo in desno od osi cevovoda

**OPOMBA:**

Hišni priključki niso predmet služnosti =

vsebina/ naslov risbe: <b>Priloga k pogodbi - parcelna številka - 172/4</b>		merilo: <b>Merilo 1:200</b>	projektant: <b><span style="color: red; font-size: 2em; font-weight: bold;">pi</span> PROINFRA INŽENIRSKI BIRO</b>	
št. odseka:	arh. št.:	faza/objekt:	šifra risbe: ----	prostor za črtno kodo:

23.04.2026 11:57


V/Š=297/210 (0.06 m<sup>2</sup>)

s:\Projekti\327\_oglomeracija ankanan - hrvaticini\00\_AKT\902\_KAT\327\_KAT\_SIT.dwg




### LEGENDA:

- Predvidena komunalna kanalizacija
- Predvidena meteorna kanalizacija
- Obstoječe stanje
- Meja parcel



tangirana parcela



meja trajne služnosti poseg v širini 3 m oz. 1,5 meter levo in desno od osi cevovoda

#### OPOMBA:

Hišni priključki niso predmet služnosti —

vsebina/ naslov risbe:

Priloga k pogodbi  
- parcelna številka - 172/3

merilo:

Merilo 1:200

projektant:



št. odseka:

arh. št.:

faza/objekt:

šifra risbe:

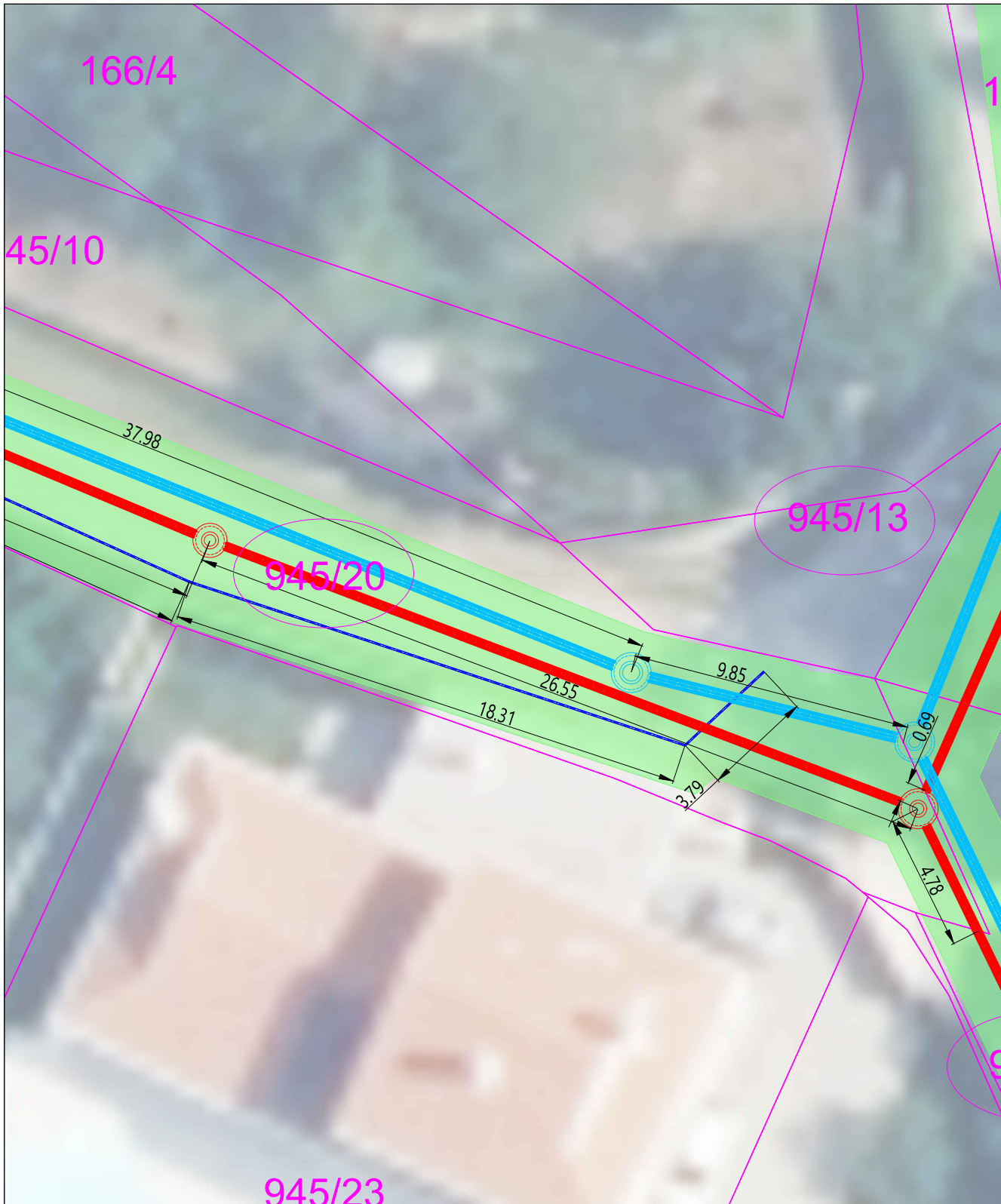
prostor za črtno kodo:

----

23.04.2026 11:57

V/Š=297/210 (0.06 m<sup>2</sup>)

s:\Projekti\327\_oglomeracija ankaran - hrvaticini\00\_AKT\902\_KAT\327\_KAT\_SIT.dwg



**LEGENDA:**

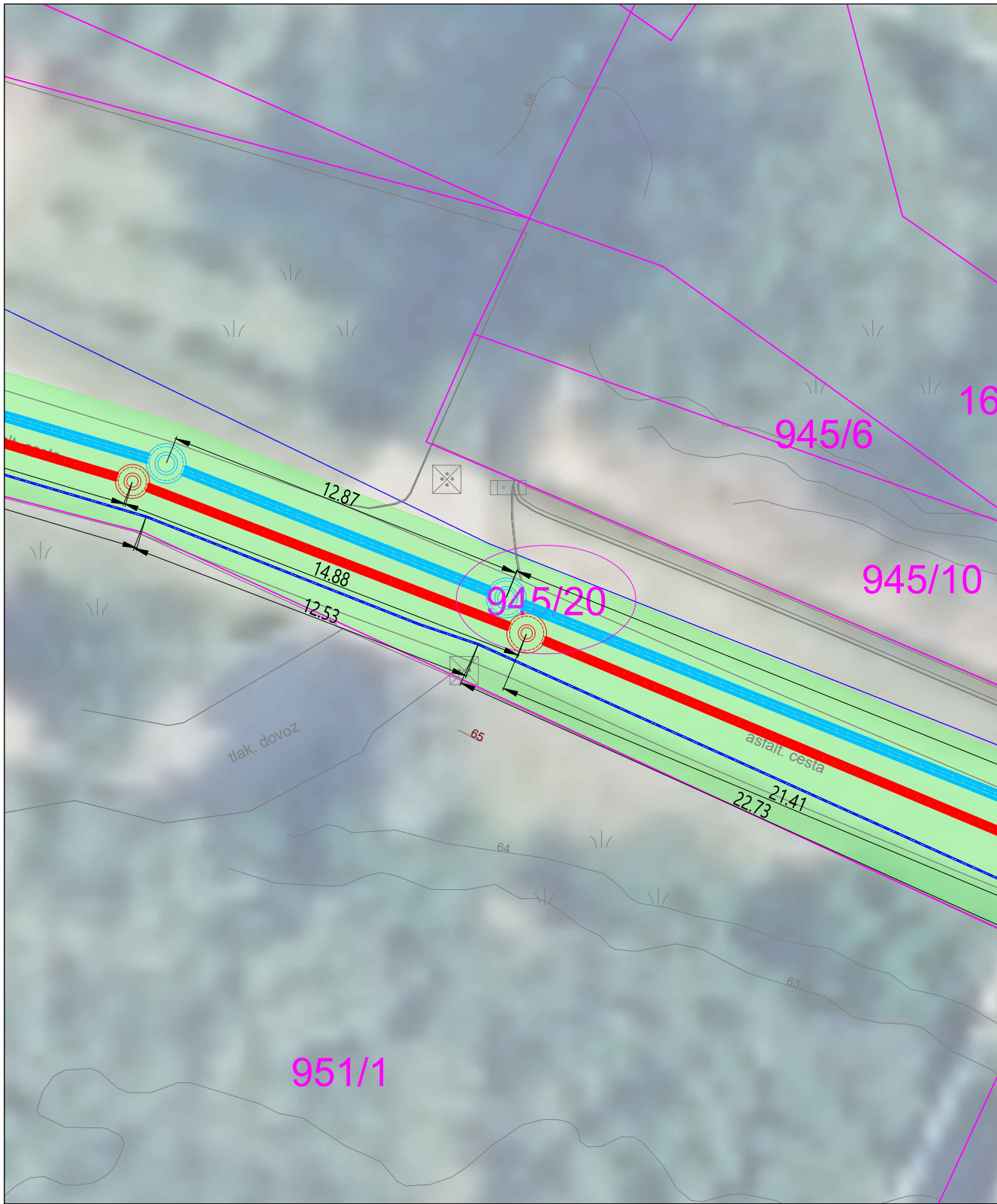
- Predvidena komunalna kanalizacija
  - Predvidena meteorna kanalizacija
  - Obstoječe stanje
  - Meja parcel
  - tangirana parcela
  - meja trajne služnosti poseg v širini 3 m oz. 1,5 meter levo in desno od osi cevvoda
- OPOMBA:  
Hišni priključki niso predmet služnosti —

vsebina/ naslov risbe: <b>Priloga k pogodbi - parcelna številka - 945/20</b>		merilo: <b>Merilo 1:200</b>	projektant: <b>PROINFRA INŽENIRSKI BIRO</b>	
št. odseka:	arh. št.:	faza/objekt:	šifra risbe: ----	prostor za črtno kodo:

23.04.2026 11:57


V/Š=297/210 (0.06 m<sup>2</sup>)

s:\Projekti\327\_oglomeracija ankaran - hrvatini\00\_AKT\902\_KAT\327\_KAT\_SIT.dwg



**LEGENDA:**

- Predvidena komunalna kanalizacija
- Predvidena meteorna kanalizacija
- Obstoječe stanje
- Meja parcel



tangirana parcela



meja trajne služnosti poseg v širini 3 m oz. 1,5 meter levo in desno od osi cevovoda

**OPOMBA:**

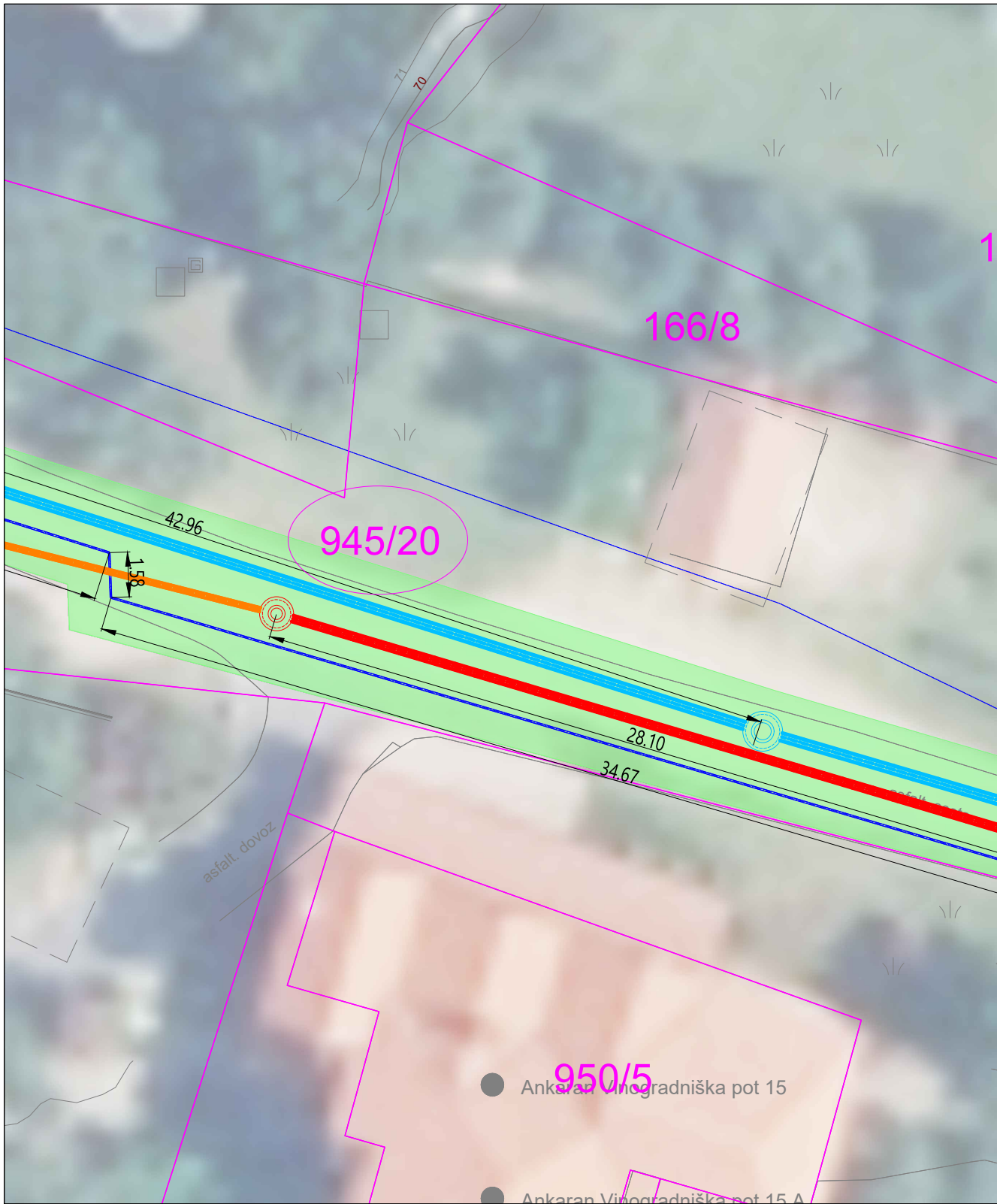
Hišni priključki niso predmet služnosti —

vsebina/ naslov risbe: <b>Priloga k pogodbi - parcelna številka - 945/20</b>		merilo: <b>Merilo 1:200</b>	projektant: <b>PROINFRA INŽENIRSKI BIRO</b>	
št. odseka:	arh. št.:	faza/objekt:	šifra risbe: ----	prostor za črtno kodo:

23.04.2026 11:57

V/Š=297/210 (0.06 m<sup>2</sup>)

s:\Projekti\327\_oglomeracija ankaran - hrvatini\00\_AKT\902\_KAT\327\_KAT\_SIT.dwg



**LEGENDA:**

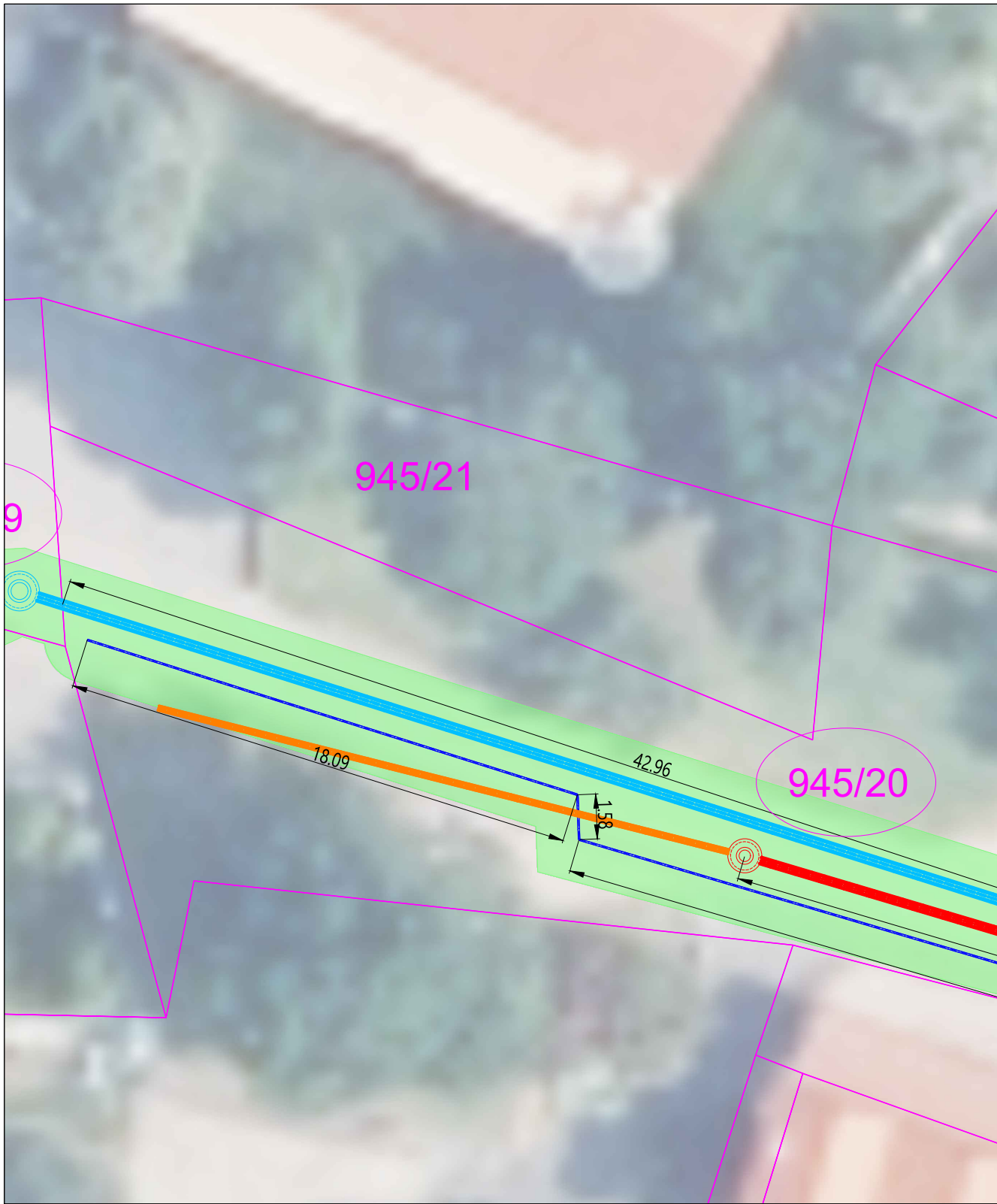
- Predvidena komunalna kanalizacija
  - Predvidena meteorna kanalizacija
  - Obstoječe stanje
  - Meja parcel
  - tangirana parcela
  - meja trajne služnosti poseg v širini 3 m oz. 1,5 meter levo in desno od osi cevovoda
- OPOMBA:**  
Hišni priključki niso predmet služnosti —

vsebina/ naslov risbe: <b>Priloga k pogodbi - parcelna številka - 945/20</b>		merilo: <b>Merilo 1:200</b>	projektnant: <b>PROINFRA INŽENIRSKI BIRO</b>
št. odseka:	arh. št.:	faza/objekt:	šifra risbe: ----
		prostor za črtno kodo:	

V/Š=297/210 (0.06 m<sup>2</sup>)


23.04.2026 11:57

s:\Projekti\327\_oglomeracija ankanan - hrvaticini\00\_AKT\902\_KAT\327\_KAT\_SIT.dwg




### LEGENDA:

- Predvidena komunalna kanalizacija
- Predvidena meteorna kanalizacija
- Obstoječe stanje
- Meja parcel



tangirana parcela



meja trajne služnosti poseg v širini 3 m oz. 1,5 meter levo in desno od osi cevovoda

#### OPOMBA:

Hišni priključki niso predmet služnosti —

vsebina/ naslov risbe:

Priloga k pogodbi  
- parcelna številka - 945/20

merilo:

Merilo 1:200

projektant:



št. odseka:

arh. št.:

faza/objekt:

šifra risbe:

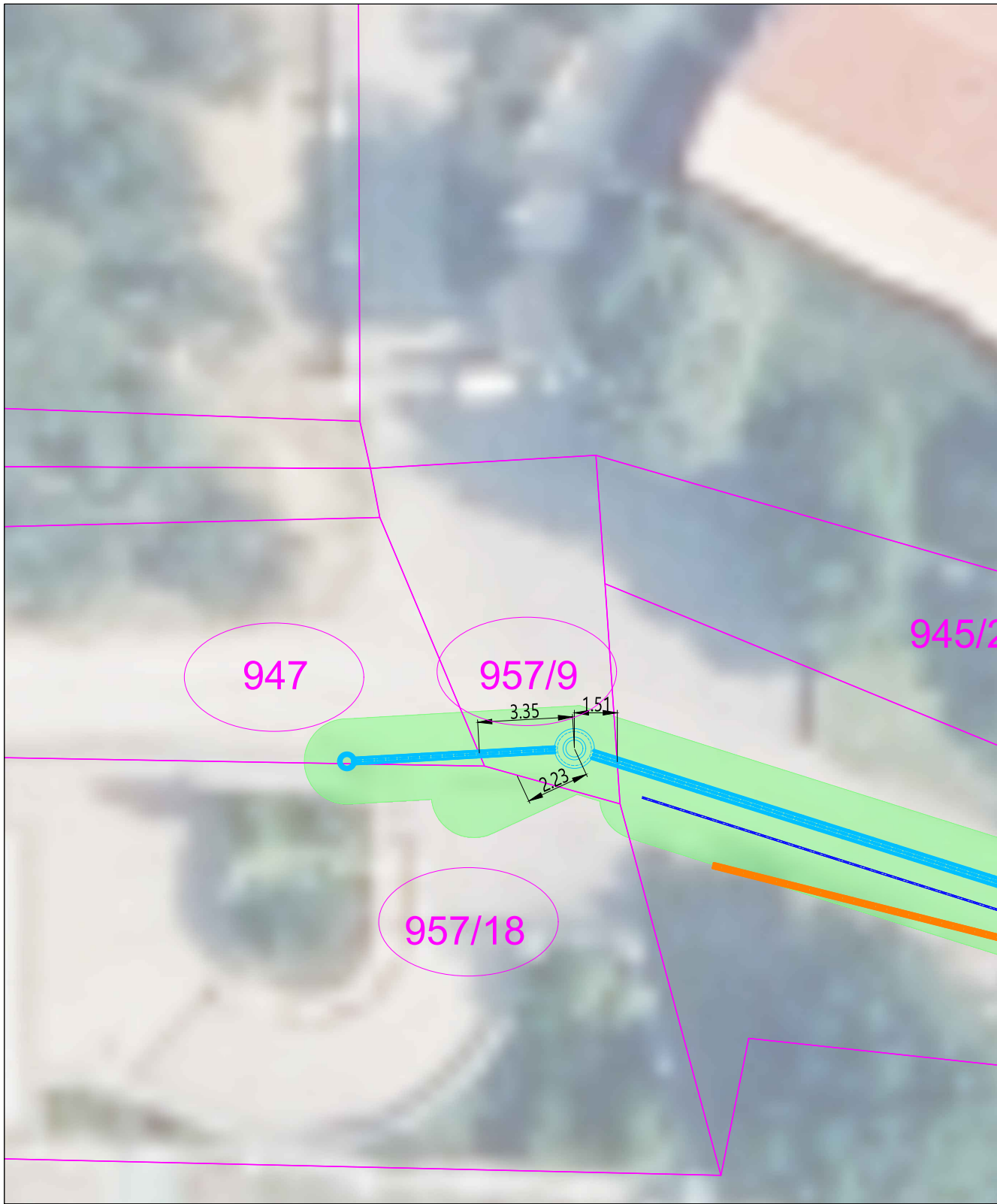
prostor za črtno kodo:

----







23.04.2026 11:57


V/Š=297/210 (0.06 m<sup>2</sup>)

s:\Projekti\327\_oglomeracija ankanan - hrvaticini\00\_AKT\902\_KAT\327\_KAT\_SIT.dwg



### LEGENDA:

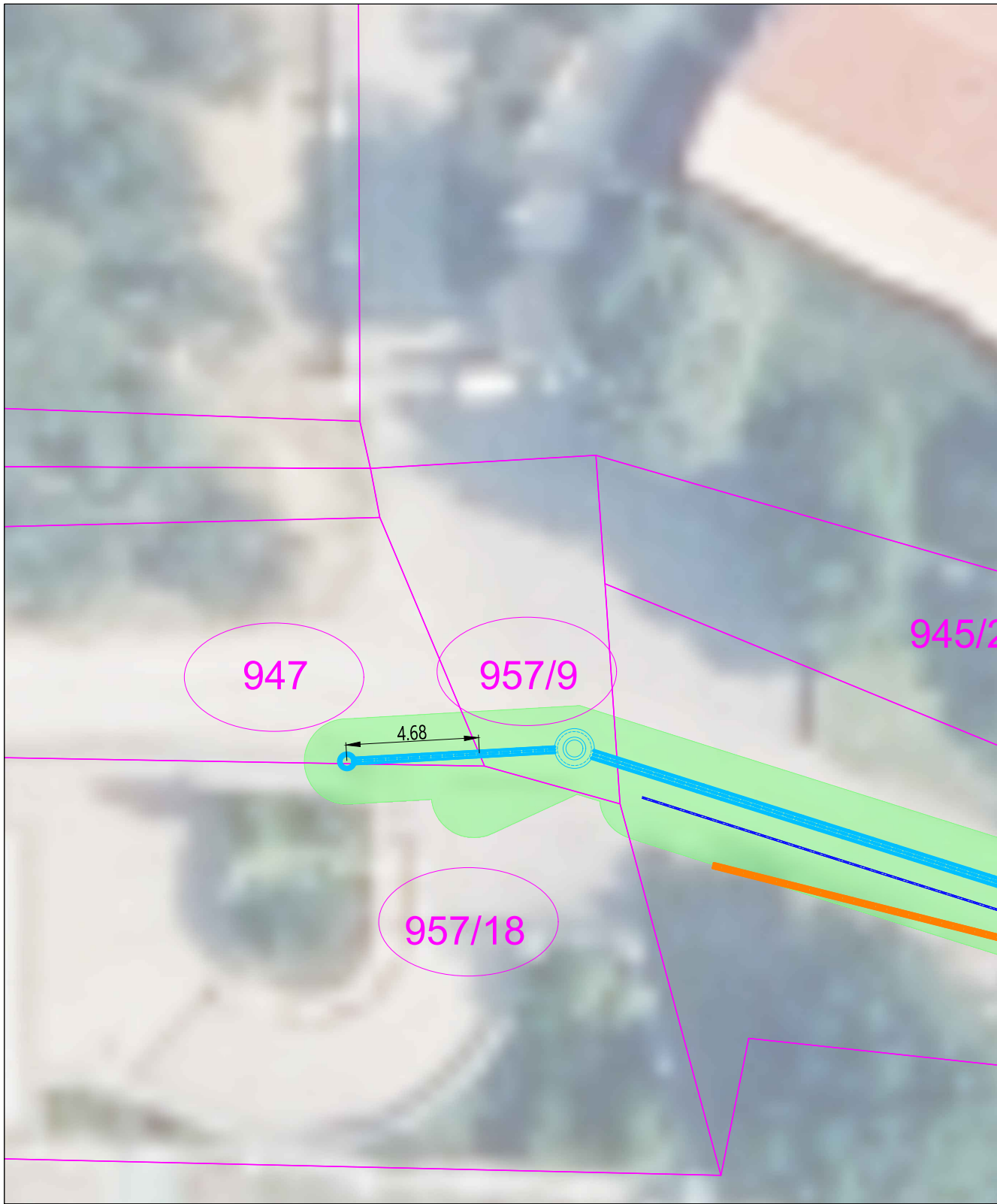
-  Predvidena meteorna kanalizacija
  -  Obstoječe stanje
  -  Meja parcel
  -  tangirana parcela
  -  meja trajne služnosti poseg v širini 3 m oz. 1,5 meter levo in desno od osi cevovoda
- OPOMBA:  
Hišni priključki niso predmet služnosti 

vsebina/ naslov risbe: <b>Priloga k pogodbi - parcelna številka - 957/9</b>		merilo: <b>Merilo 1:200</b>	projektant: 	
št. odseka:	arh. št.:	faza/objekt:	šifra risbe: ----	prostor za črtno kodo:







23.04.2026 11:57


V/Š=297/210 (0.06 m<sup>2</sup>)

s:\Projekti\327\_oglomeracija ankanan - hrvatin\00\_AKT\902\_KAT\327\_KAT\_SIT.dwg



### LEGENDA:

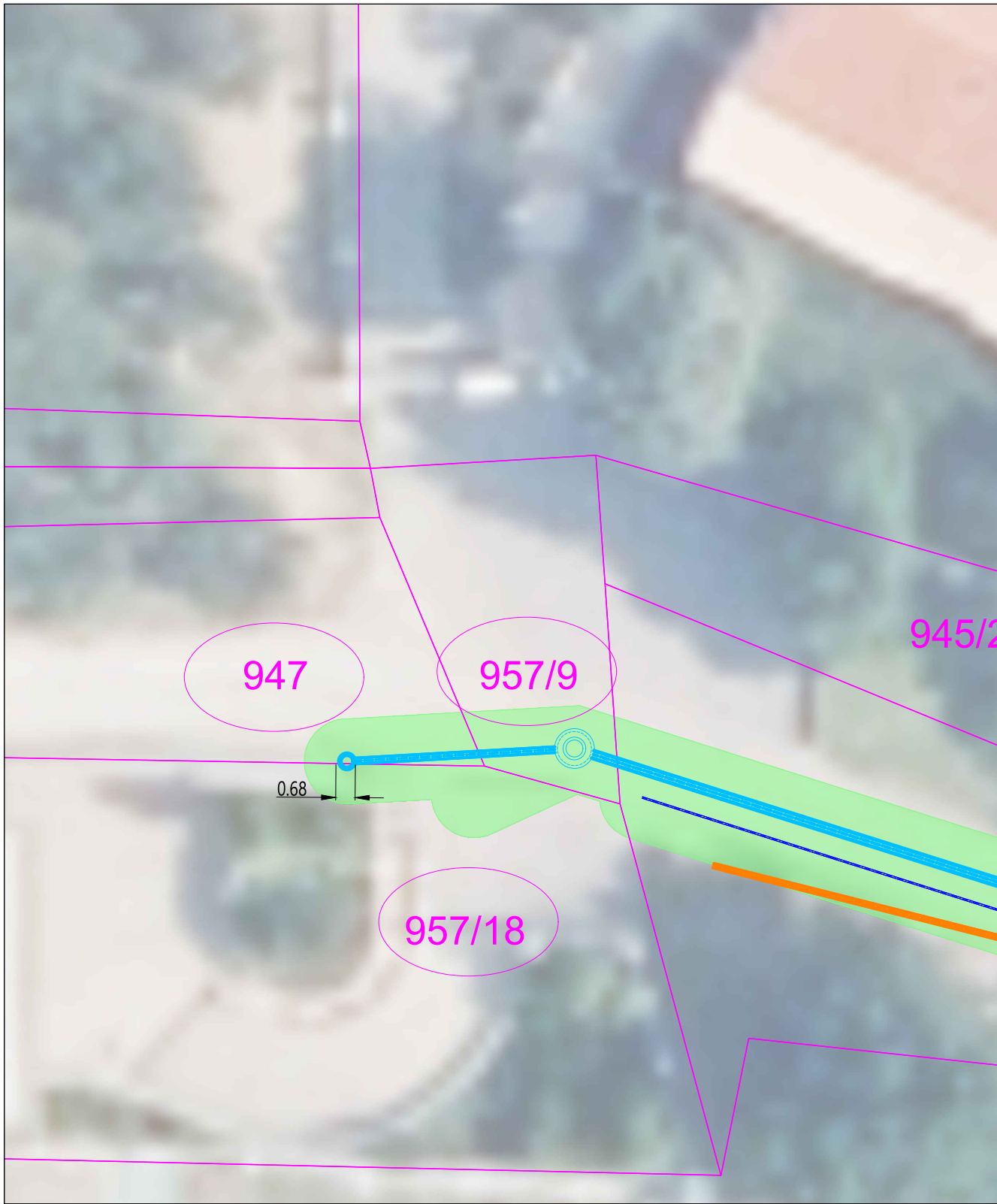
-  Predvidena meteorna kanalizacija
  -  Obstoječe stanje
  -  Meja parcel
  -  tangirana parcela
  -  meja trajne služnosti poseg v širini 3 m oz. 1,5 meter levo in desno od osi cevovoda
- OPOMBA:  
Hišni priključki niso predmet služnosti 

vsebina/ naslov risbe: <b>Priloga k pogodbi - parcelna številka - 947</b>		merilo: <b>Merilo 1:200</b>	projektant: 	
št. odseka:	arh. št.:	faza/objekt:	šifra risbe: ----	prostor za črtno kodo:







23.04.2026 11:57


V/Š=297/210 (0.06 m<sup>2</sup>)

s:\Projekti\327\_oglomeracija ankanan - hrvatin\00\_AKT\902\_KAT\327\_KAT\_SIT.dwg



**LEGENDA:**

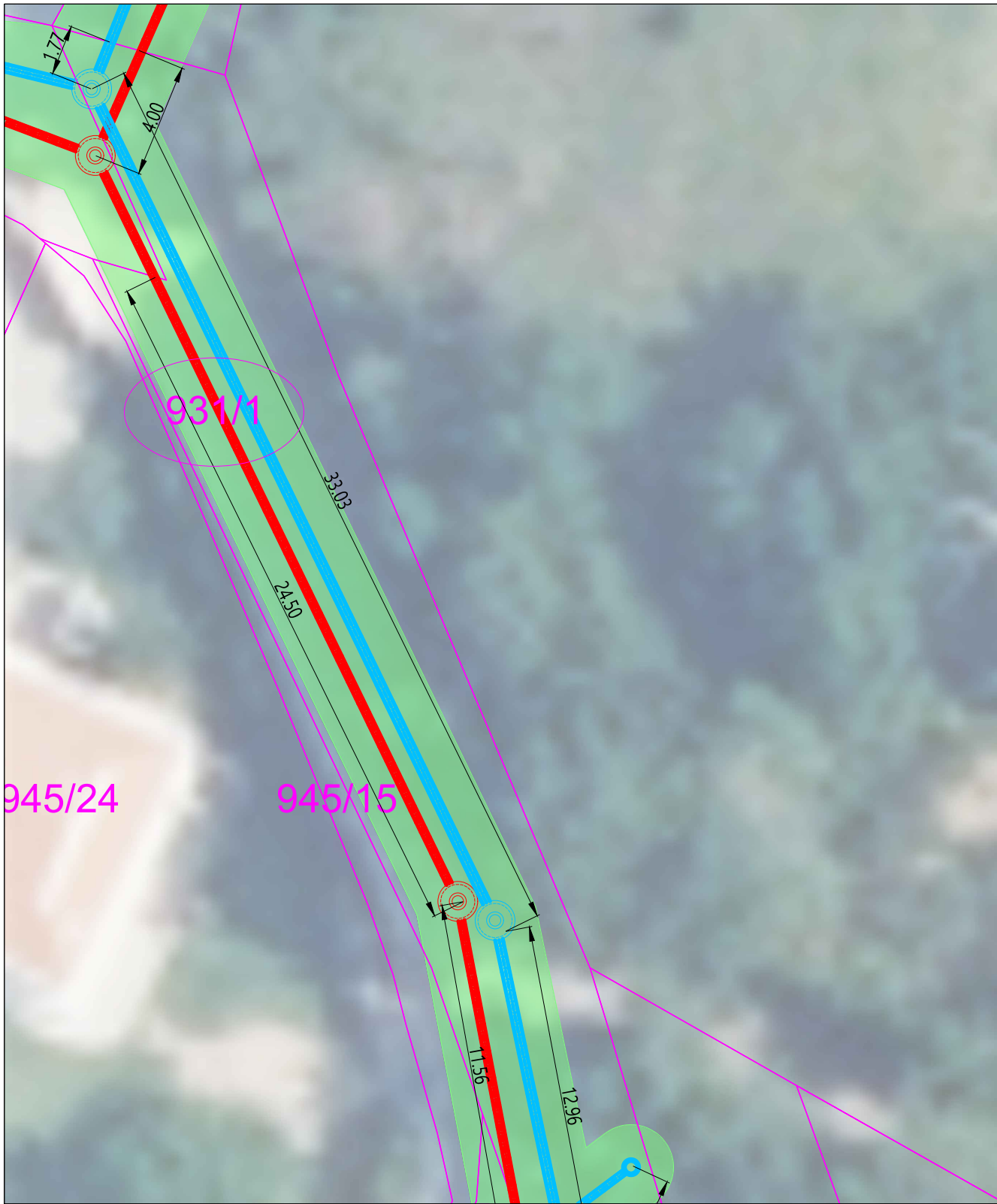
-  Predvidena meteorna kanalizacija
  -  Obstoječe stanje
  -  Meja parcel
  -  tangirana parcela
  -  meja trajne služnosti poseg v širini 3 m oz. 1,5 meter levo in desno od osi cevovoda
- OPOMBA:  
Hišni priključki niso predmet služnosti 

vsebina/ naslov risbe: <b>Priloga k pogodbi - parcelna številka - 957/18</b>		merilo: <b>Merilo 1:200</b>	projektant: 	
št. odseka:	arh. št.:	faza/objekt:	šifra risbe: ----	prostor za črtno kodo:

23.04.2026 11:57

V/Š=297/210 (0.06 m<sup>2</sup>)

s:\Projekti\327\_oglomeracija ankaran - hrvaticini\00\_AKT\902\_KAT\327\_KAT\_SIT.dwg



**LEGENDA:**

- Predvidena komunalna kanalizacija
- Predvidena meteorna kanalizacija
- Obstoječe stanje
- Meja parcel



tangirana parcela



meja trajne služnosti poseg v širini 3 m oz. 1,5 meter levo in desno od osi cevovoda

**OPOMBA:**

Hišni priključki niso predmet služnosti —

vsebina/ naslov risbe:

Priloga k pogodbi  
- parcelna številka - 931/1

merilo:

Merilo 1:200

projektant:



št. odseka:

arh. št.:

faza/objekt:

šifra risbe:

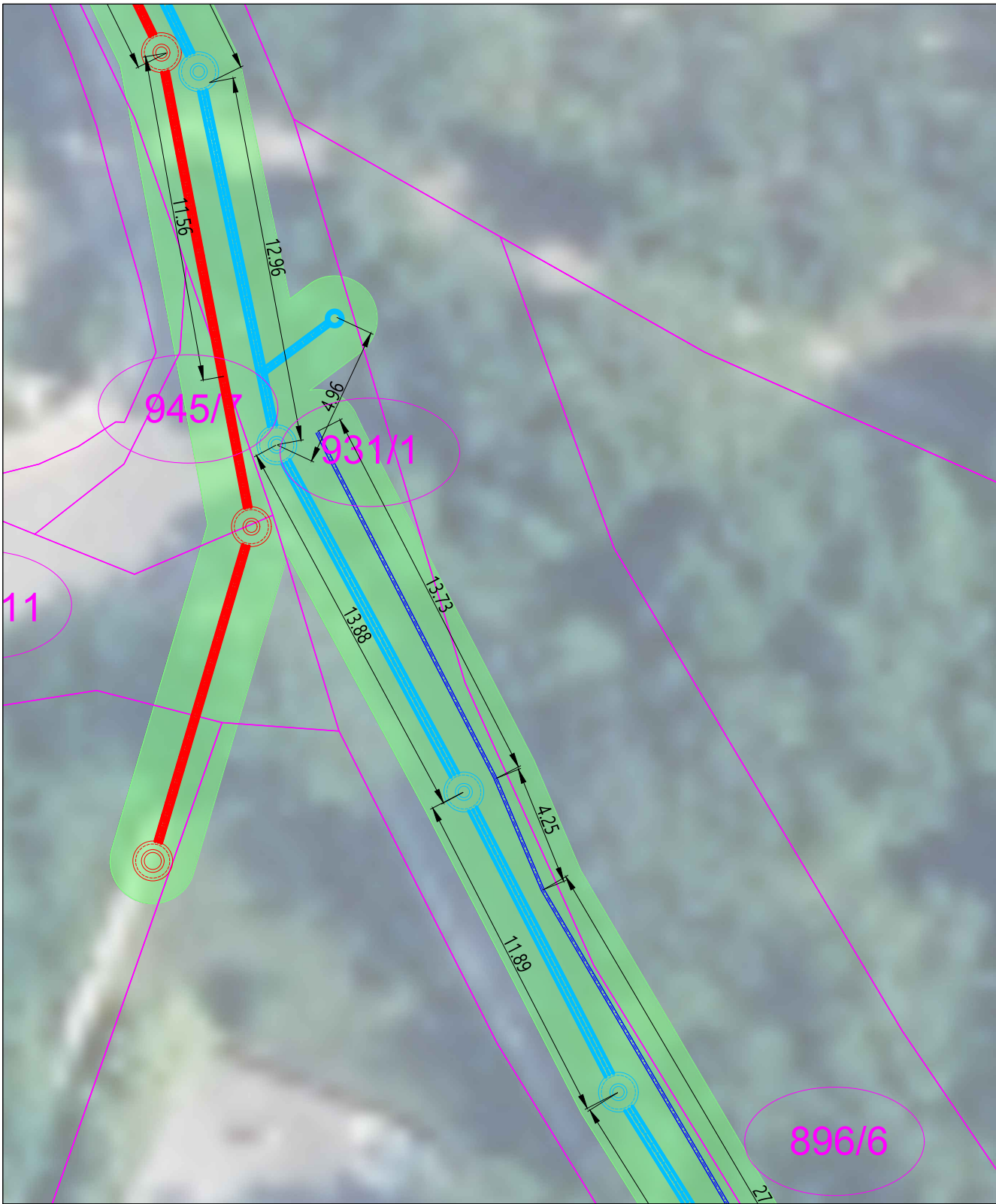
prostor za črtno kodo:

----

23.04.2026 11:58


V/Š=297/210 (0.06 m<sup>2</sup>)

s:\Projekti\327\_oglomeracija ankanan - hrvatini\00\_AKT\902\_KAT\327\_KAT\_SIT.dwg




**LEGENDA:**

- Predvidena komunalna kanalizacija
- Predviden vodovod
- Predvidena meteorna kanalizacija
- Obstoječe stanje
- Meja parcel



tangirana parcela



meja trajne služnosti poseg v širini 3 m oz. 1,5 meter levo in desno od osi cevovoda

**OPOMBA:**

Hišni priključki niso predmet služnosti —

vsebina/ naslov risbe: <b>Priloga k pogodbi - parcelna številka - 931/1</b>		merilo: <b>Merilo 1:200</b>	projektant: <b>PROINFRA INŽENIRSKI BIRO</b>	
št. odseka:	arh. št.:	faza/objekt:	šifra risbe: ----	prostor za črtno kodo:

23.04.2026 11:58


V/Š=297/210 (0.06 m<sup>2</sup>)

s:\Projekti\327\_oglomeracija ankanan - hrvatin\00\_AKT\902\_KAT\327\_KAT\_SIT.dwg




**LEGENDA:**

- Predviden vodovod
- Predvidena meteorna kanalizacija
- Obstoječe stanje
- Meja parcel



tangirana parcela



meja trajne služnosti poseg v širini 3 m oz. 1,5 meter levo in desno od osi cevododa

**OPOMBA:**

Hišni priključki niso predmet služnosti —

vsebina/ naslov risbe: <b>Priloga k pogodbi - parcelna številka - 931/1</b>		merilo: <b>Merilo 1:200</b>	projektnant: <b>PROINFRA INŽENIRSKI BIRO</b>	
št. odseka: 23.04.2026	arh. št.:	faza/objekt:	šifra risbe: ----	prostor za črtno kodo:


V/Š=297/210 (0.06 m<sup>2</sup>)

s:\Projekti\327\_oglomeracija ankaran - hrvatini\00\_AKT\902\_KAT\327\_KAT\_SIT.dwg




**LEGENDA:**

- Predviden vodovod
- Predvidena meteorna kanalizacija
- Obstoječe stanje
- Meja parcel



tangirana parcela



meja trajne služnosti poseg v širini 3 m oz. 1,5 meter levo in desno od osi cevovoda

**OPOMBA:**

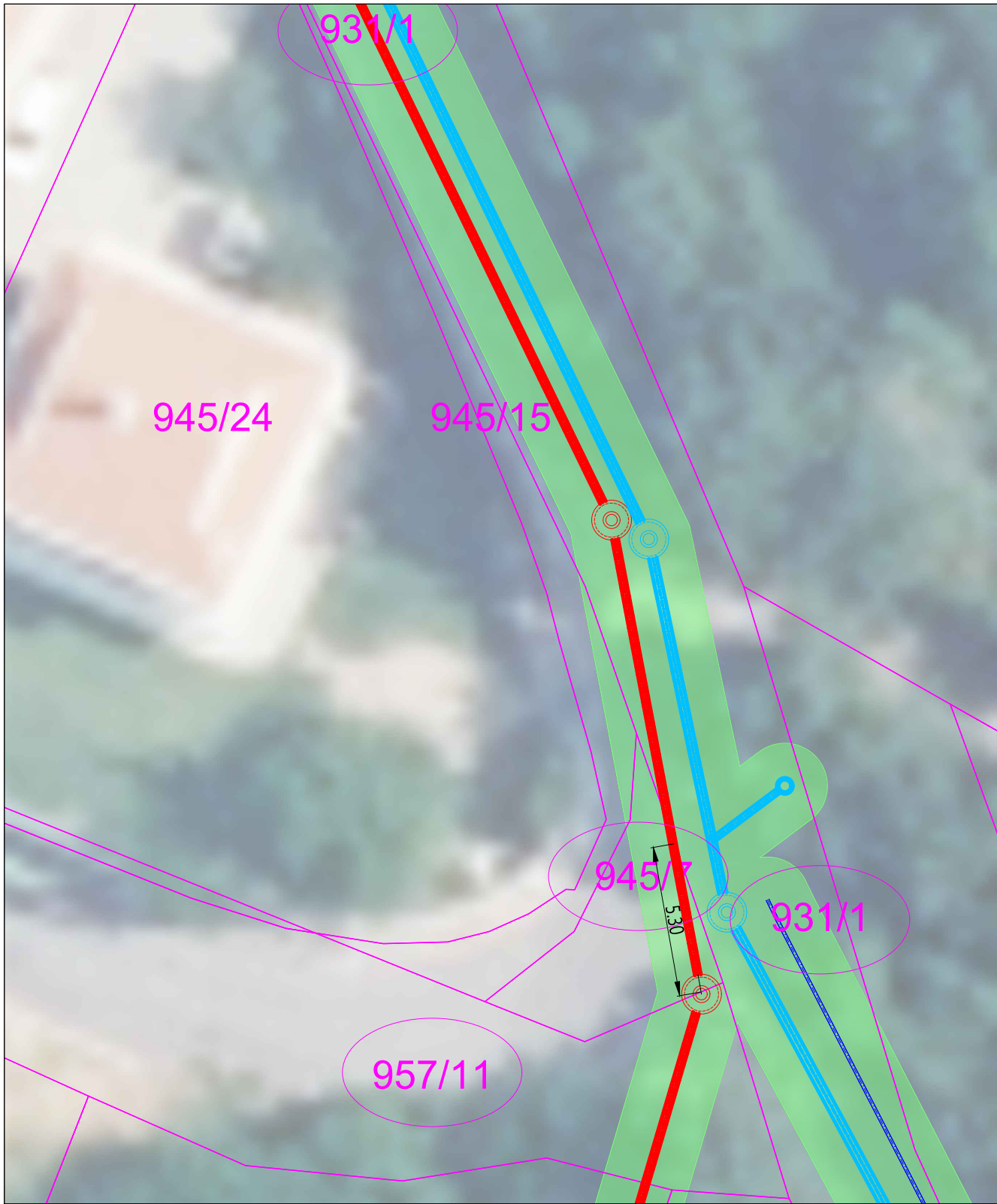
Hišni priključki niso predmet služnosti —

vsebina/ naslov risbe: <b>Priloga k pogodbi - parcelna številka - 931/1</b>		merilo: <b>Merilo 1:200</b>	projektant: <b>PROINFRA INŽENIRSKI BIRO</b>	
št. odseka:	arh. št.:	faza/objekt:	šifra risbe: ----	prostor za črtno kodo:

23.04.2026 11:58


V/Š=297/210 (0.06 m<sup>2</sup>)

s:\Projekti\327\_oglomeracija ankanan - hrvatini\00\_AKT\902\_KAT\327\_KAT\_SIT.dwg




### LEGENDA:

- Predvidena komunalna kanalizacija
- Predvidena meteorna kanalizacija
- Obstoječe stanje
- Meja parcel



tangirana parcela



meja trajne služnosti poseg v širini 3 m oz. 1,5 meter levo in desno od osi cevovoda

### OPOMBA:

Hišni priključki niso predmet služnosti —

vsebina/ naslov risbe:

Priloga k pogodbi  
- parcelna številka - 945/7

merilo:

Merilo 1:200

projektant:



št. odseka:

arh. št.:

faza/objekt:

šifra risbe:

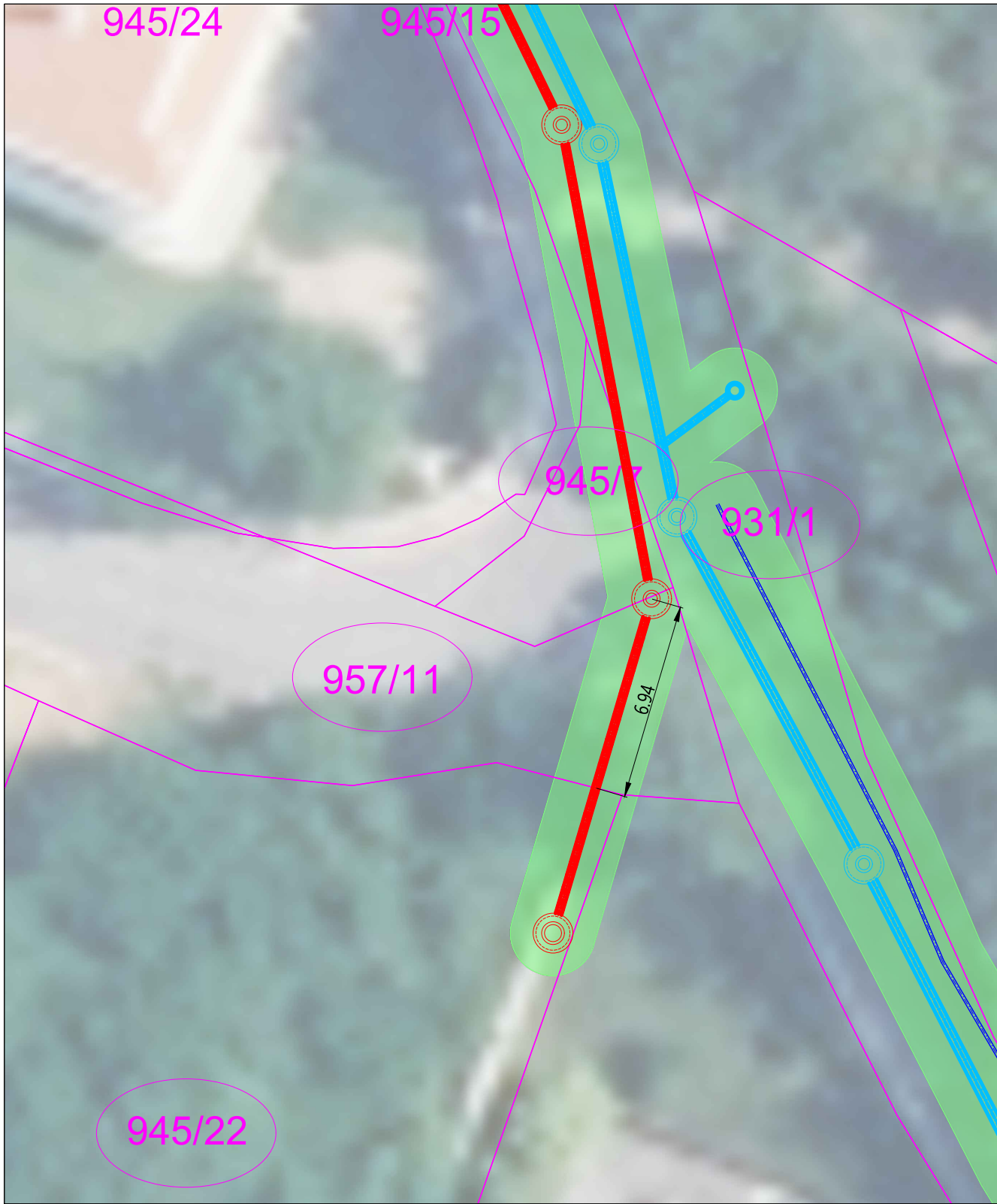
prostor za črtno kodo:

----

23.04.2026 11:58


V/Š=297/210 (0.06 m<sup>2</sup>)

s:\Projekti\327\_oglomeracija ankaran - hrvaticini\00\_AKT\902\_KAT\327\_KAT\_SIT.dwg




**LEGENDA:**

- Predvidena komunalna kanalizacija
- Predvidena meteorna kanalizacija
- Obstoječe stanje
- Meja parcel



tangirana parcela



meja trajne služnosti poseg v širini 3 m oz. 1,5 meter levo in desno od osi cevovoda

**OPOMBA:**

Hišni priključki niso predmet služnosti =

vsebina/ naslov risbe:

**Priloga k pogodbi  
- parcelna številka - 957/11**

merilo:

**Merilo 1:200**

projektant:



št. odseka:

arh. št.:

faza/objekt:

šifra risbe:

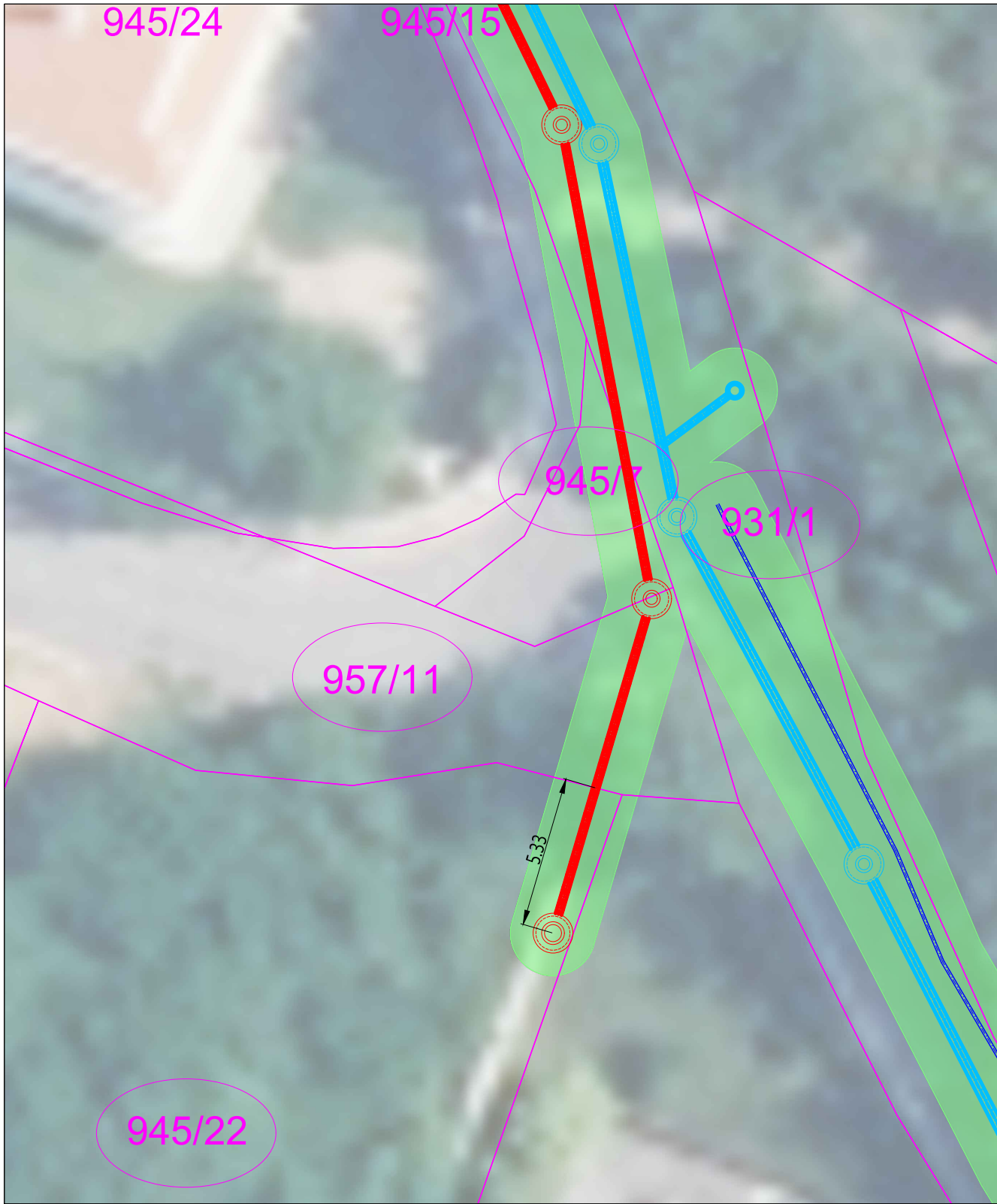
----

prostor za črtno kodo:

23.04.2026 11:58


V/Š=297/210 (0.06 m<sup>2</sup>)

s:\Projekti\327\_oglomeracija ankarar - hrvaticini\00\_AKT\902\_KAT\327\_KAT\_SIT.dwg




**LEGENDA:**

- Predvidena komunalna kanalizacija
- Predvidena meteorna kanalizacija
- Obstoječe stanje
- Meja parcel



tangirana parcela



meja trajne služnosti poseg v širini 3 m oz. 1,5 meter levo in desno od osi cevovoda

**OPOMBA:**

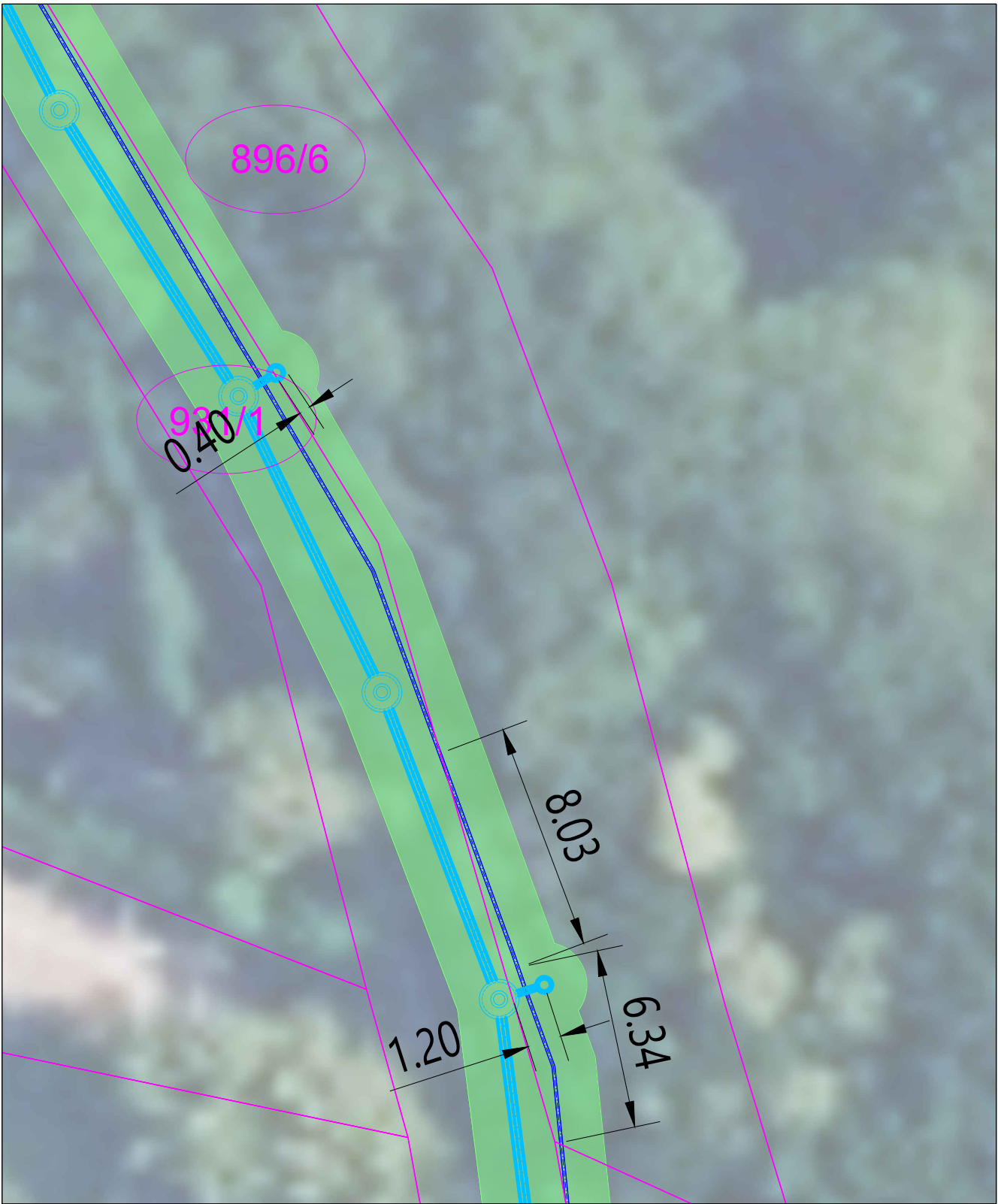
Hišni priključki niso predmet služnosti =

vsebina/ naslov risbe: <b>Priloga k pogodbi - parcelna številka - 945/22</b>		merilo: <b>Merilo 1:200</b>	projektant: <b>PROINFRA INŽENIRSKI BIRO</b>
št. odseka:	arh. št.:	faza/objekt:	šifra risbe: ----
		prostor za črtno kodo:	

23.04.2026 11:58

V/Š=297/210 (0.06 m<sup>2</sup>)

s:\Projekti\327\_oglomeracija ankanan - hrvatini\00\_AKT\902\_KAT\327\_KAT\_SIT.dwg




**LEGENDA:**

- Predviden vodovod
- Predvidena meteorna kanalizacija
- Obstoječe stanje
- Meja parcel



tangirana parcela



meja trajne služnosti poseg v širini 3 m oz. 1,5 meter levo in desno od osi cevovoda

**OPOMBA:**

Hišni priključki niso predmet služnosti —

vsebina/ naslov risbe: <b>Priloga k pogodbi - parcelna številka - 896/6</b>		merilo: <b>Merilo 1:200</b>	projektant: <b>PROINFRA INŽENIRSKI BIRO</b>	
št. odseka:	arh. št.:	faza/objekt:	šifra risbe: ----	prostor za črtno kodo:

23.04.2026 11:58

V/Š=297/210 (0.06 m<sup>2</sup>)

s:\Projekti\327\_oglomeracija ankaran - hrvaticini\00\_AKT\902\_KAT\327\_KAT\_SIT.dwg




**LEGENDA:**

- Predviden vodovod
- Predvidena meteorna kanalizacija
- Obstoječe stanje
- Meja parcel



tangirana parcela



meja trajne služnosti poseg v širini 3 m oz. 1,5 meter levo in desno od osi cevododa

**OPOMBA:**

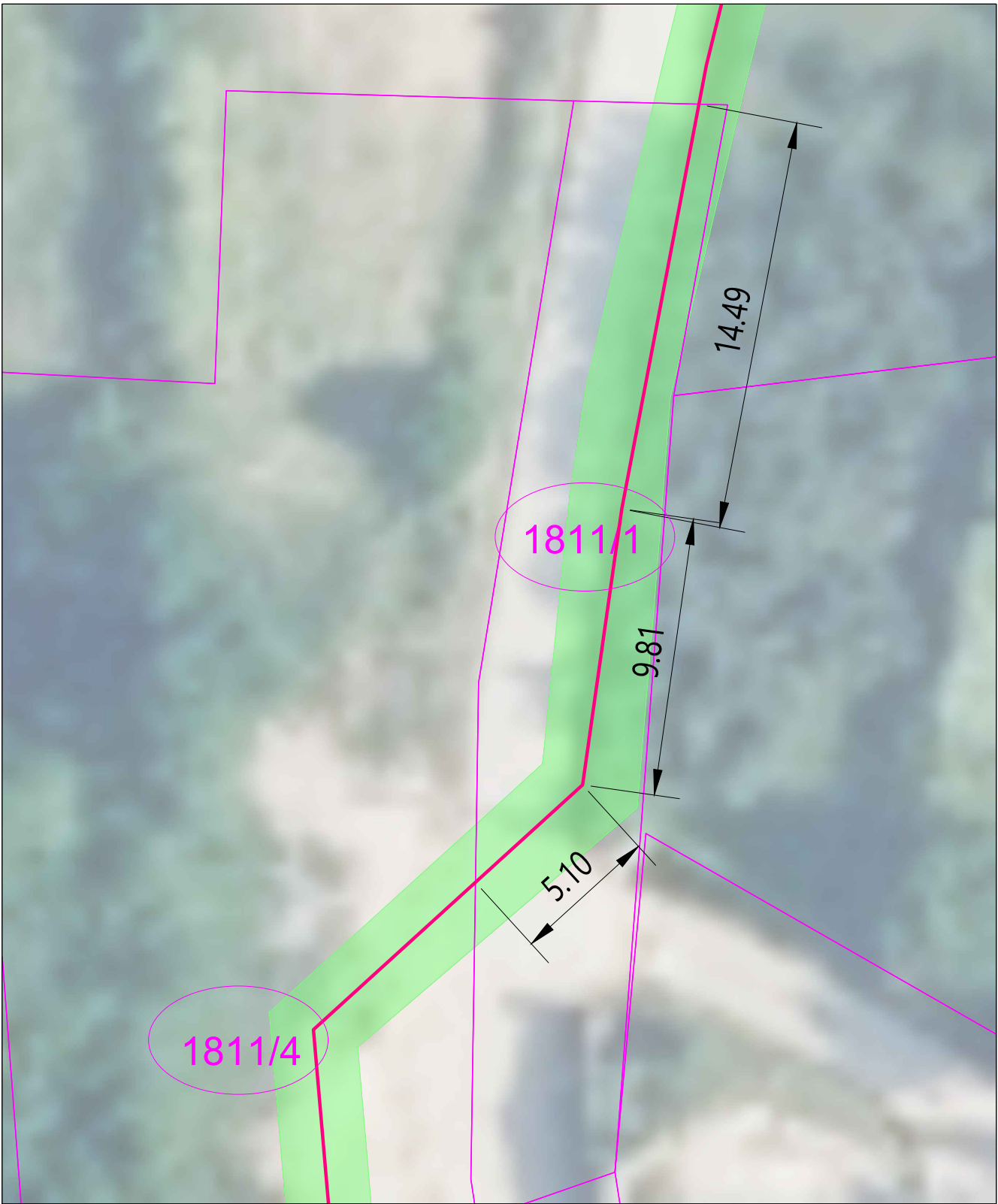
Hišni priključki niso predmet služnosti —

vsebina/ naslov risbe: <b>Priloga k pogodbi - parcelna številka - 929/2</b>		merilo: <b>Merilo 1:250</b>	projektant: <b>PROINFRA INŽENIRSKI BIRO</b>	
št. odseka:	arh. št.:	faza/objekt:	šifra risbe: ----	prostor za črtno kodo:

23.04.2026 11:58

V/Š=297/210 (0.06 m<sup>2</sup>)

s:\Projekti\327\_oglomeracija ankanan - hrvatini\00\_AKT\902\_KAT\327\_KAT\_SIT.dwg





**LEGENDA:**

 Predviden NN priključek



tangirana parcela

 Obstoječe stanje



meja trajne služnosti poseg v širini 3 m oz. 1,5 meter levo in desno od osi cevovoda

 Meja parcel

OPOMBA:

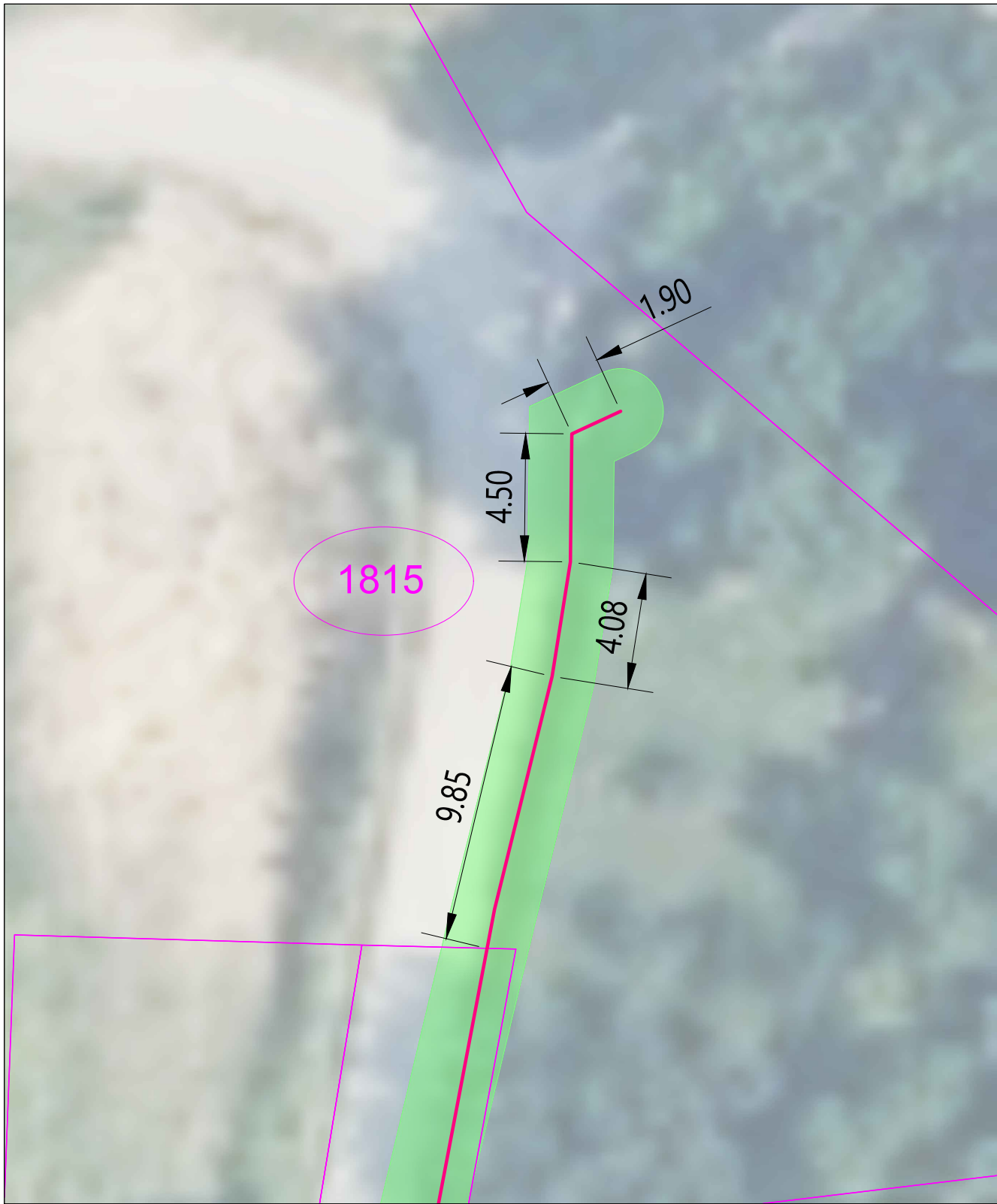
Hišni priključki niso predmet služnosti 

vsebina/ naslov risbe: <b>Priloga k pogodbi - parcelna številka - 1811/1</b>		merilo: <b>Merilo 1:200</b>	projektant: 	
št. odseka:	arh. št.:	faza/objekt:	šifra risbe: ----	prostor za črtno kodo:

23.04.2026 11:58

V/Š=297/210 (0.06 m<sup>2</sup>)

s:\Projekti\327\_oglomeracija ankanan - hrvatin\00\_AKT\902\_KAT\327\_KAT\_SIT.dwg





**LEGENDA:**

 Predviden NN priključek



tangirana parcela

 Obstoječe stanje



meja trajne služnosti poseg v širini 3 m oz. 1,5 meter levo in desno od osi cevovoda

 Meja parcel

OPOMBA:

Hišni priključki niso predmet služnosti 

vsebina/ naslov risbe:

Priloga k pogodbi  
- parcelna številka - 1815

merilo:

Merilo 1:200

projektant:



št. odseka:

arh. št.:

faza/objekt:

šifra risbe:

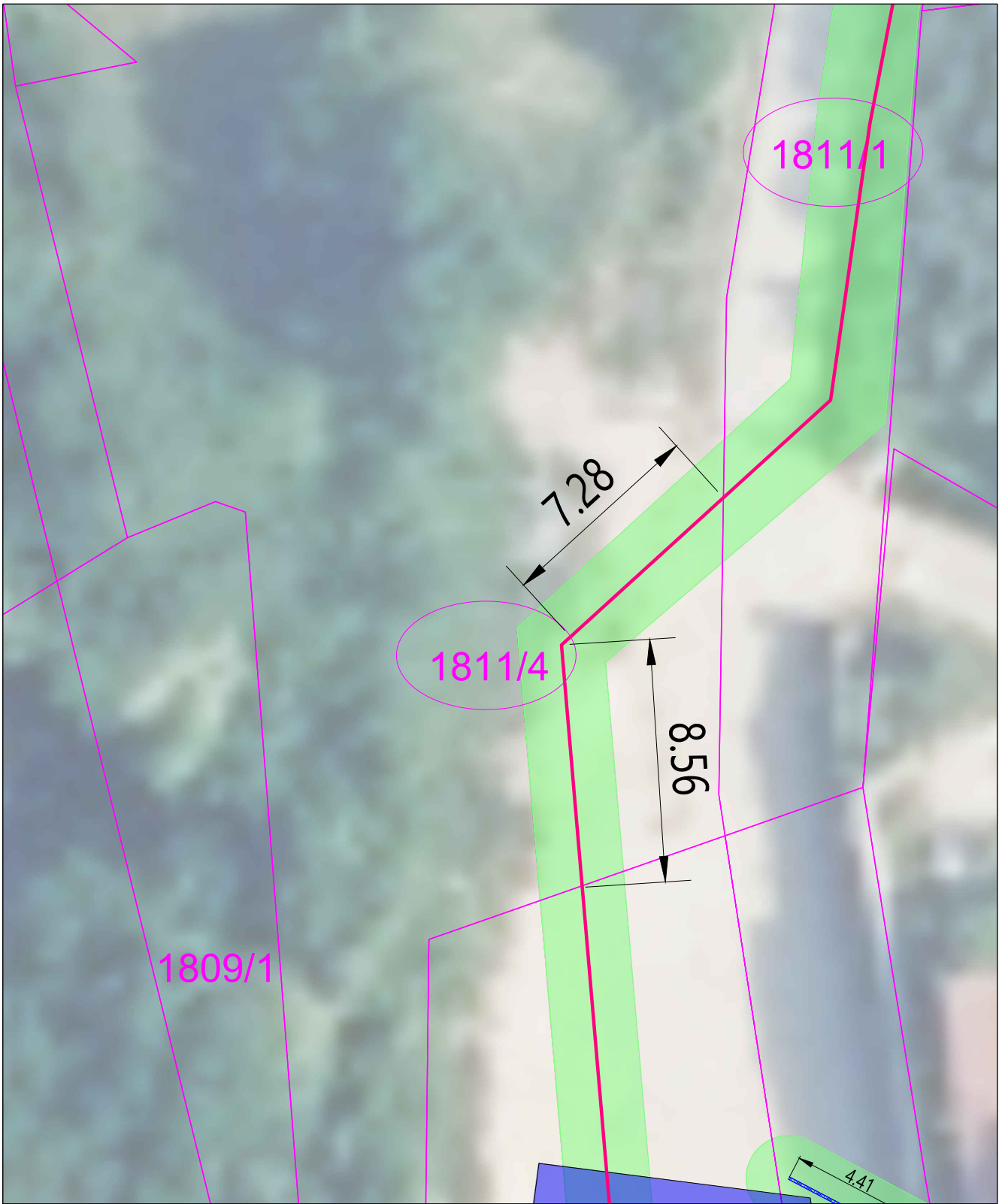
prostor za črtno kodo:

----

23.04.2026 11:58


V/Š=297/210 (0.06 m<sup>2</sup>)

s:\Projekti\327\_oglomeracija ankaran - hrvatin\00\_AKT\902\_KAT\327\_KAT\_SIT.dwg




**LEGENDA:**

 Predviden NN priključek



tangirana parcela




meja trajne služnosti poseg v širini 3 m oz. 1,5 meter levo in desno od osi cevovoda

 Obstoječe stanje

 Meja parcel

OPOMBA:

Hišni priključki niso predmet služnosti 

vsebina/ naslov risbe: <b>Priloga k pogodbi - parcelna številka - 1811/4</b>			merilo: <b>Merilo 1:200</b>	projektant:  <b>PROINFRA INŽENIRSKI BIRO</b>
št. odseka:	arh. št.:	faza/objekt:	šifra risbe: ----	prostor za črtno kodo:

23.04.2026 11:59


V/Š=297/210 (0.06 m<sup>2</sup>)



s:\Projekti\327\_oglomeracija ankaran - hrvatini\00\_AKT\902\_KAT\327\_KAT\_SIT.dwg

**LEGENDA:**

- Predvidena komunalna kanalizacija
- Predviden vodovod
- Predviden NN priključek
- Obstoječe stanje
- Meja parcel



tangirana parcela



meja trajne služnosti poseg v širini 3 m oz. 1,5 meter levo in desno od osi cevovoda

**OPOMBA:**

Hišni priključki niso predmet služnosti —

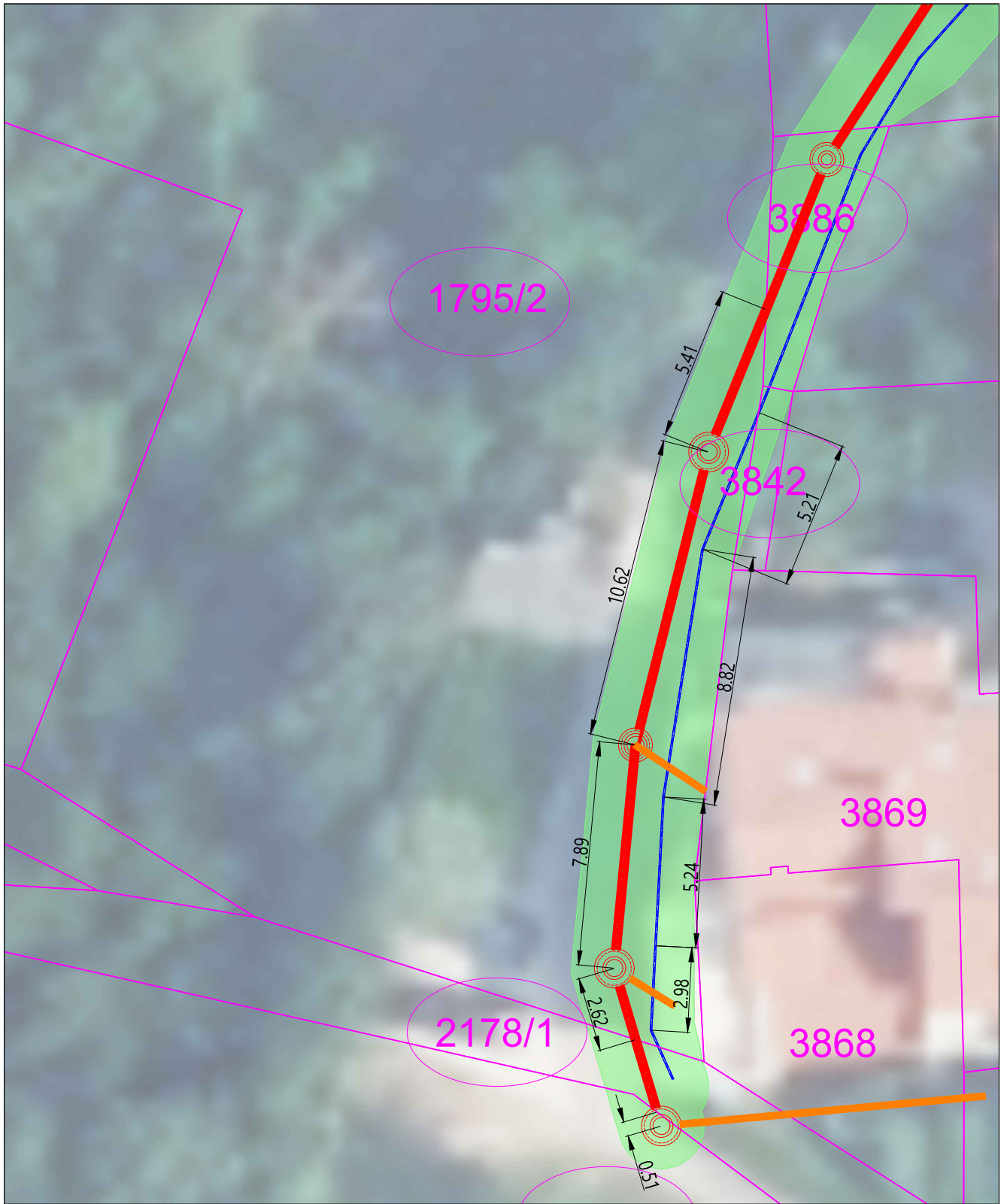
vsebina/ naslov risbe: <b>Priloga k pogodbi - parcelna številka - 1811/2</b>			merilo: <b>Merilo 1:200</b>	projektant: 
št. odseka:	arh. št.:	faza/objekt:	šifra risbe: ----	prostor za črtno kodo:

23.04.2026 11:59

V/Š=297/210 (0.06 m<sup>2</sup>)


S:\Projekti\327\_aglomeracija ankanan - hrvatini\00\_AKT\902\_KAT\327\_KAT\_SIT.dwg

23.04.2026 12:04




**LEGENDA:**

- Predvidena komunalna kanalizacija
- Predviden vodovod
- Obstoječe stanje
- Meja parcel



tangirana parcela



meja trajne služnosti poseg v širini 3 m oz. 1,5 meter levo in desno od osi cevovoda

**OPOMBA:**

Hišni priključki niso predmet služnosti —

vsebina/ naslov risbe: <b>Priloga k pogodbi - parcelna številka - 1795/2</b>			merilo: <b>Merilo 1:200</b>	projektant: <b>PROINFRA INŽENIRSKI BIRO</b>
št. odseka:	arh. št.:	faza/objekt:	šifra risbe: ----	prostor za črtno kodo:

V/Š=297/210 (0.06 m<sup>2</sup>)