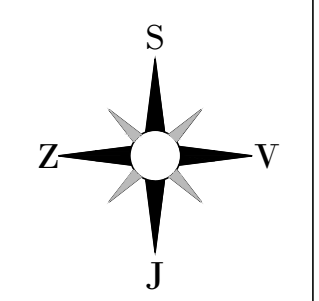


03.07.2026 14:23 S:\Projekti\421_DIP\ dokumentacija za pridobitev DGD in projektov za izvedbo (PZ) - Ankaran SKOP 1\00_AKT\501_VOD\421_PREC_SIT.dwg



Legenda

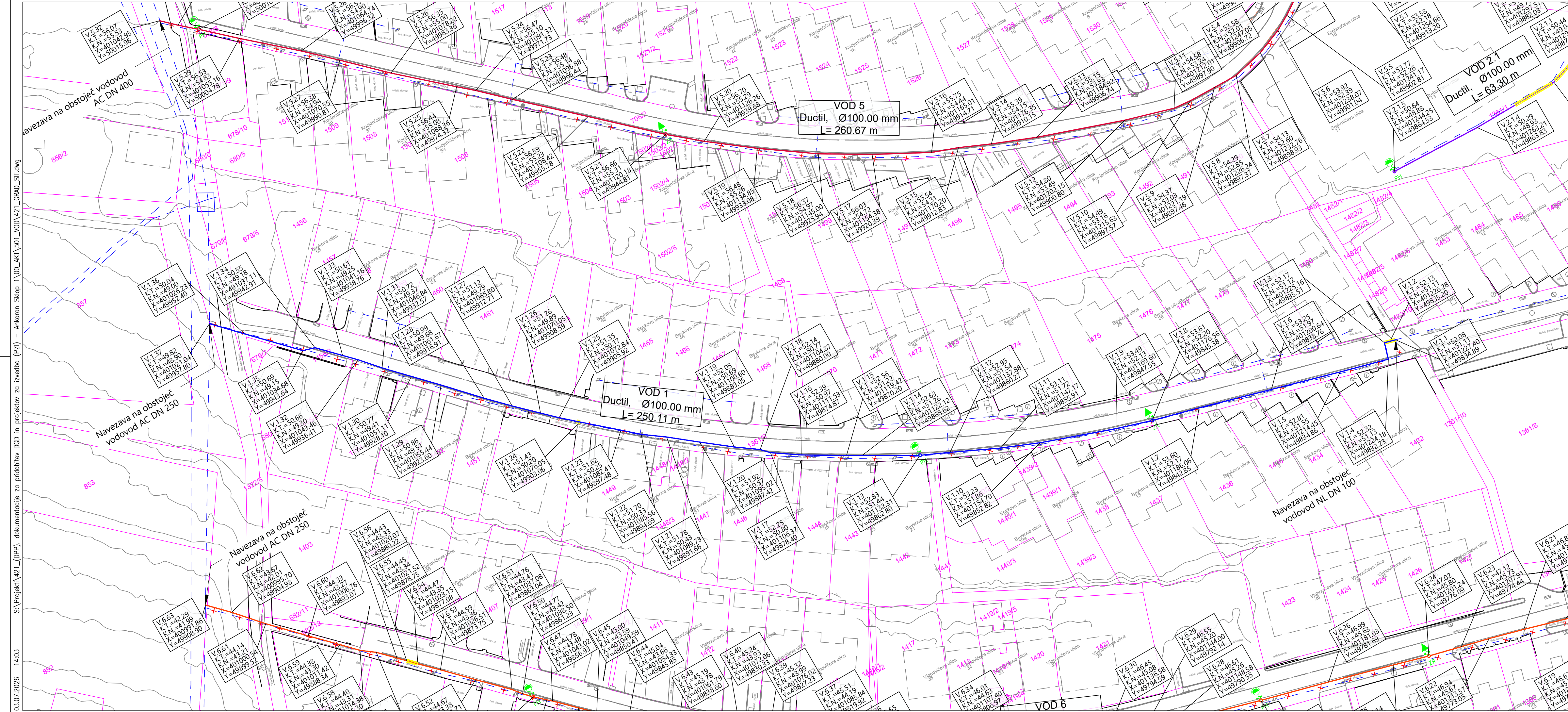
- Predviden vodovod (obravnavan v tem projektu)
- Predviden vodovod (obravnavan v projektu št. 421-2, izdelalo podjetje PROINFRA d.o.o.)
- Predviden vodovod (obravnavan v projektu št. 421-3, izdelalo podjetje PROINFRA d.o.o.)
- Predviden vodovod (obravnavan v projektu št. 421-4, izdelalo podjetje PROINFRA d.o.o.)
- Predviden vodovod (obravnavan v projektu št. 421-5, izdelalo podjetje PROINFRA d.o.o.)
- Predviden vodovod (obravnavan v projektu št. 421-6, izdelalo podjetje PROINFRA d.o.o.)



sprememba	datum
opis spremembe	podpis

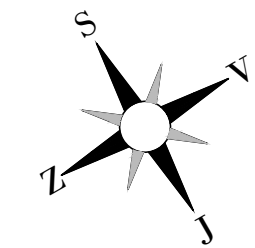
Vodni projektant: 		Naročnik: Občina Ankaran Jadranska cesta 66 6280 Ankaran - Ancarano	
Izdelovalec načrta: 		Naslov gradnje: Izboljšava oskrbe s pitno vodo na območju slovenske Istre in Kraškega zaledja v občini Ankaran- SKLOP 1 - AN 2024/04	
Vodja projektiranja:	PI Aljaž Vesenjak, dipl.inž.grad.	G-2606	Grafični prikazi:
Pooblaščen inženir:	PI Aljaž Vesenjak, dipl.inž.grad.	G-2606	Lokacijski prikazi
Izdal:	Rok Djordjević	-	Pregledna situacija vodovoda
Obdelal:	Rok Djordjević	-	-
		Vrsta projektnih dokumentacij: DGD	
		Merilo: 1:2000	
		Št. projekta: 421-1	
		Št. lista: 1	
Št. odseka:	Arhivska št.:	Faza / objekt:	Šifra risbe:
		009.2251	G.301.1
Prostor za črtno kodo:			

V/S=420/841 (0,35 m²)



Legenda

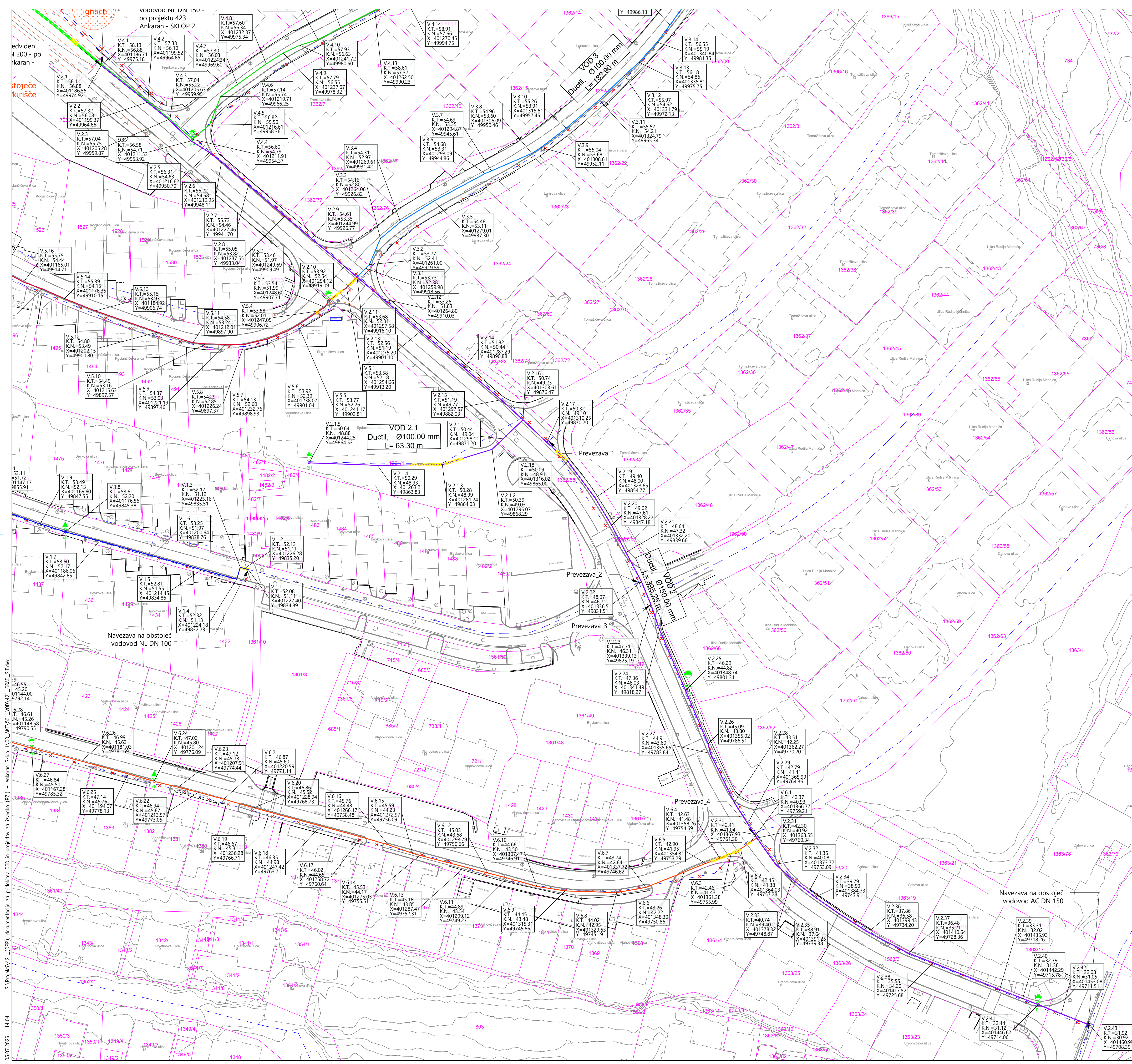
- Obstoječ teren
- Obstoječ vodovod
- Ukinjen vodovod
- Predvidena zaščita vodovoda
- Predviden vodovod (obravnavan v tem projektu)
- Predviden vodovod (obravnavan v projektu št. 421-2, izdelalo podjetje PROINFRA d.o.o.)
- Predviden vodovod (obravnavan v projektu št. 421-5, izdelalo podjetje PROINFRA d.o.o.)
- Predviden vodovod (obravnavan v projektu št. 421-6, izdelalo podjetje PROINFRA d.o.o.)
- Meja parcele
- Odsek vodovoda
- Zaporedna št. vozlišča v odseku
- koda terena
- koda nivelete
- koda terena
- koda nivelete (os cevi)
- X zakoličbena kordinata D96
- Y zakoličbena kordinata D96
- Avtomatski zračnik
- Podzemni hidrant



sprememba	opis spremembe	datum	podpis

Vodni projektant: 		Naročnik: Občina Ankaran Jadranska cesta 66 6280 Ankaran – Ancarano	
Izdelovalec načrta: 		Naziv gradnje: Izboljšava oskrbe s pitno vodo na območju slovenske Istre in Kraškega zaledja v občini Ankaran- SKLOP 1 - AN 2024/04	
Vodja projekiranja:	PI Aljaž Vesenjak, dipl.inž.grad.	G-2606	Grafični prikazi:
Poolščeni inženir:	PI Aljaž Vesenjak, dipl.inž.grad.	G-2606	Tehnični prikazi
Izdal:	Rok Djordjević, dipl. inž. str. (UN)	-	Gradbena situacija vodovoda
Obdelal:	Rok Djordjević, dipl. inž. str. (UN)	-	-
Vista projektne dokumentacije:		DGD	Merilo: 1:500
Datum:		julij 2026	Št. projekta: 421-1
Št. odseka:		Arhivska št.:	Št. lista: 5
Faza / objekt:		009.2251	Šifra risbe: G.302
Šifra risbe:		G.302	Prostor za črtno kodo:

S:\Projekti\421_(DPP), dokumentacije za pridobitev DGD in projekto za izvedbo (PZ) - Ankaran SKlop 1\00_AKT_501_VOD_421_CRAD_SIT.dwg 03.07.2026 14:03

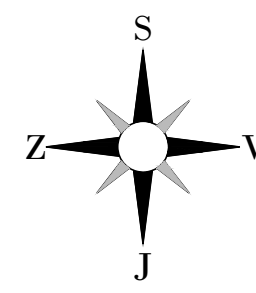


Legenda

- Obstoječ teren
- Obstoječ vodovod
- Uklicen vodovod
- Predvidena zaščita vodovoda
- Predviden vodovod (obrnaven v projektu št. 421-1, izdelalo podjetje PROINFRA d.o.o.)
- Predviden vodovod (obrnaven v tem projektu)
- Predviden vodovod (obrnaven v projektu št. 421-3, izdelalo podjetje PROINFRA d.o.o.)
- Predviden vodovod (obrnaven v projektu št. 421-4, izdelalo podjetje PROINFRA d.o.o.)
- Predviden vodovod (obrnaven v projektu št. 421-5, izdelalo podjetje PROINFRA d.o.o.)
- Predviden vodovod (obrnaven v projektu št. 421-6, izdelalo podjetje PROINFRA d.o.o.)
- Predvideno stanje po OPPN, izdelal Projekt d.d. Nova Gorica
- Meja parcele
- Oznak predvidenega/obstoječega odseka

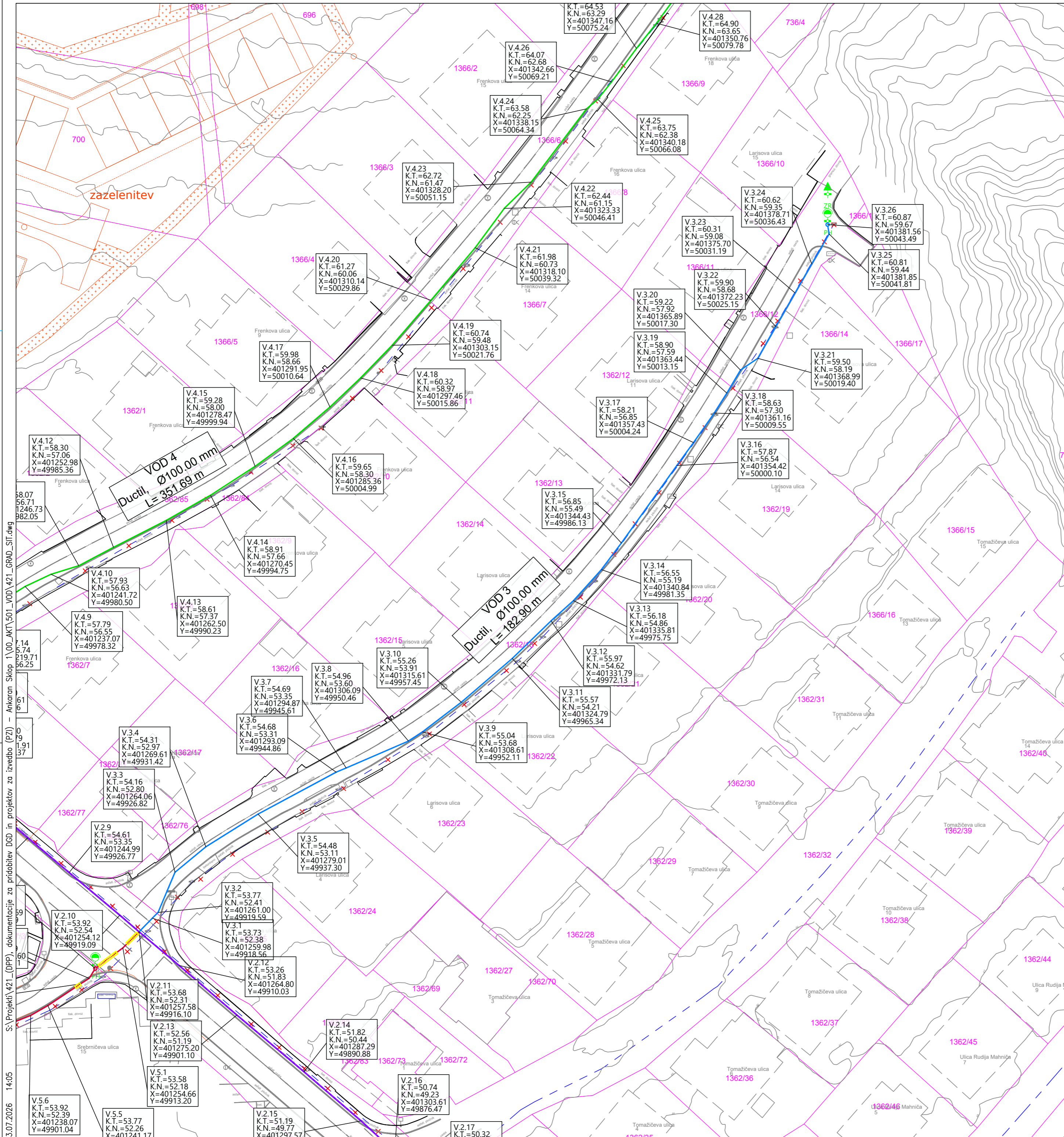
VOD-X
 Oznak predvidenega/obstoječega odseka
 V.1-1 kota terena
 K.T. = 705.21 kota nivelete
 K.N. = 703.91
 K. T. = xxx kota terena
 K. N. = xxx kota nivelete (os cevi)
 X xxx X zakoličena kordinata D96
 Y xxx Y zakoličena kordinata D96

Nadzemni hidrant
 Podzemni hidrant



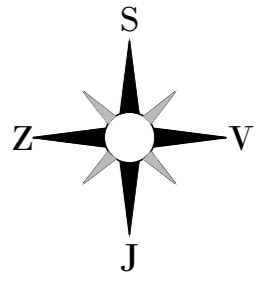
spremenba	opis spremenbe	datum	podpis

vodni projektant: PROINFRA INŽENIRSKI BIRO		Naročnik: Občina Ankaran Jadranska cesta 66 6280 Ankaran - Ankarano	
izdelavec račna: PROINFRA INŽENIRSKI BIRO		Naziv gradnje: Izboljšava oskrbe s pitno vodo na območju slovenske btre in kraškega zaledja v občini Ankaran - SKLOP 1 - AN 2024/08	
vodja projekta: PI Aljaž Vesenjak, dipl.inž.grad.	G-2606	Grafični prikas: Tehnični prikazi Gradbena situacija vodovoda	
pooblaščen inženir: Rok Djordjevič, dipl.inž.str.(UN)	G-2606	- -	
izdala: Rok Djordjevič, dipl.inž.str.(UN)	-	-	
obsegi: Rok Djordjevič, dipl.inž.str.(UN)	-	-	
Datum: julij 2026	Vrsta projekta: DGD	Merilo: 1:500	Št. projekta: 421-2
Št. odseka: 009.2251	Arhivski št.: 009.2251	Slika riše: G.302	Prostor za črno kodo: 5



Legenda

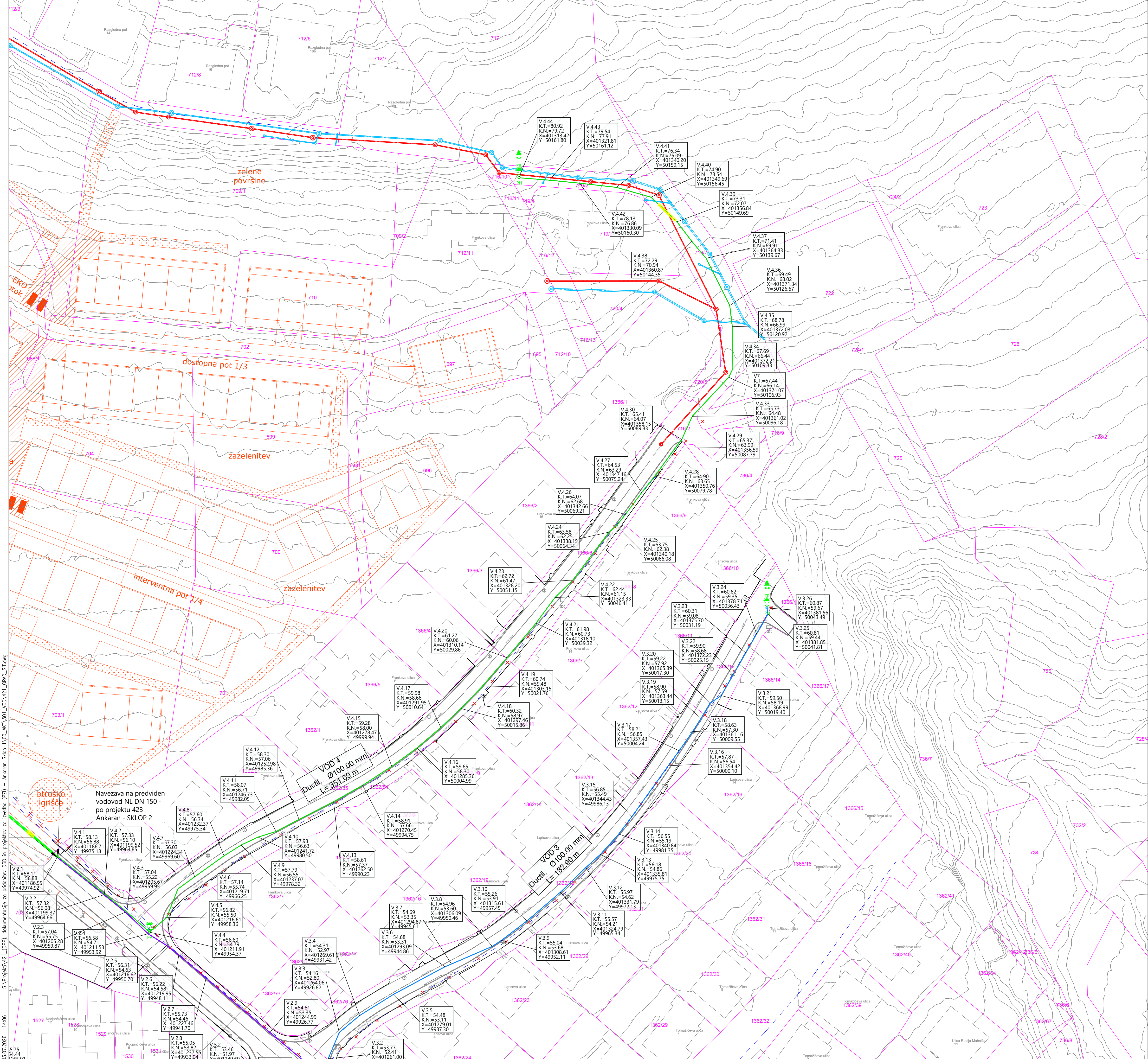
- Obstoječ teren
- Obstoječ vodovod
- Ukinjen vodovod
- Predvidena zaščita vodovoda
- Predviden vodovod (obrnovan v projektu št. 421-2, izdelalo podjetje PROINFRA d.o.o.)
- Predviden vodovod (obrnovan v tem projektu)
- Predviden vodovod (obrnovan v projektu št. 421-4, izdelalo podjetje PROINFRA d.o.o.)
- Predviden vodovod (obrnovan v projektu št. 421-5, izdelalo podjetje PROINFRA d.o.o.)
- Predvideno stanje po OPPN, izdelal Projekt d.d. Nova Gorica
- Meja parcele
- Odsek vodovoda
- Zaporedna št. vozlišča v odseku
- Oznaka predvidenega/obstoječega odseka
- koda terena
- koda nivelete
- koda terena
- koda nivelete (os cevi)
- X zakoličbena kordinata D96
- Y zakoličbena kordinata D96



šp	opis spremembe	datum	podpis

Vodni projektant: 		Narčnik: Občina Ankanan Jadranska cesta 66 6280 Ankanan – Ancarano	
Izdelovalec načrta: 		Naziv gradnje: Izboljšava oskrbe s pitno vodo na območju slovenske Istre in Kraškega zaledja v občini Ankanan- SKLOP 1 - AN 2024/15	
Vodja projektiranja:	PI Aljaž Veserjak, dipl.inž.grad.	G-2606	Grafični prikazi:
Pooblaščen inženir:	PI Aljaž Veserjak, dipl.inž.grad.	G-2606	Tehnični prikazi
Izdelal:	Rok Djordjevič, dipl. inž. str. (UN)	-	Gradbena situacija vodovoda
Obdelal:	Rok Djordjevič, dipl. inž. str. (UN)	-	-
Vrsta projektno dokumentacije:		DGD	Merilo: 1:500
Datum:		julij 2026	Št. projekta: 421-3
Št. odseka:		009.2251	Št. lista: 5
Arhivski št.:		Faza / objekt:	Šifra risbe:
			G.302
Prostor za črtno kodo:			

03.07.2026 14:05 S:\Projekti\421 (OPP) dokumentacije za pridobitev DGD in projekto za izvedbo (PZ) - Ankanan Sklop 1\VOO_AKT_501_VOD_421_GRAD_SIT.dwg



Legenda

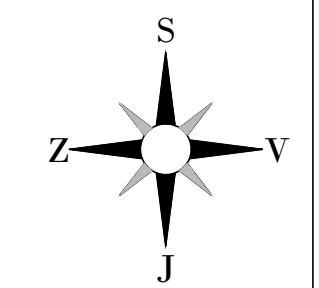
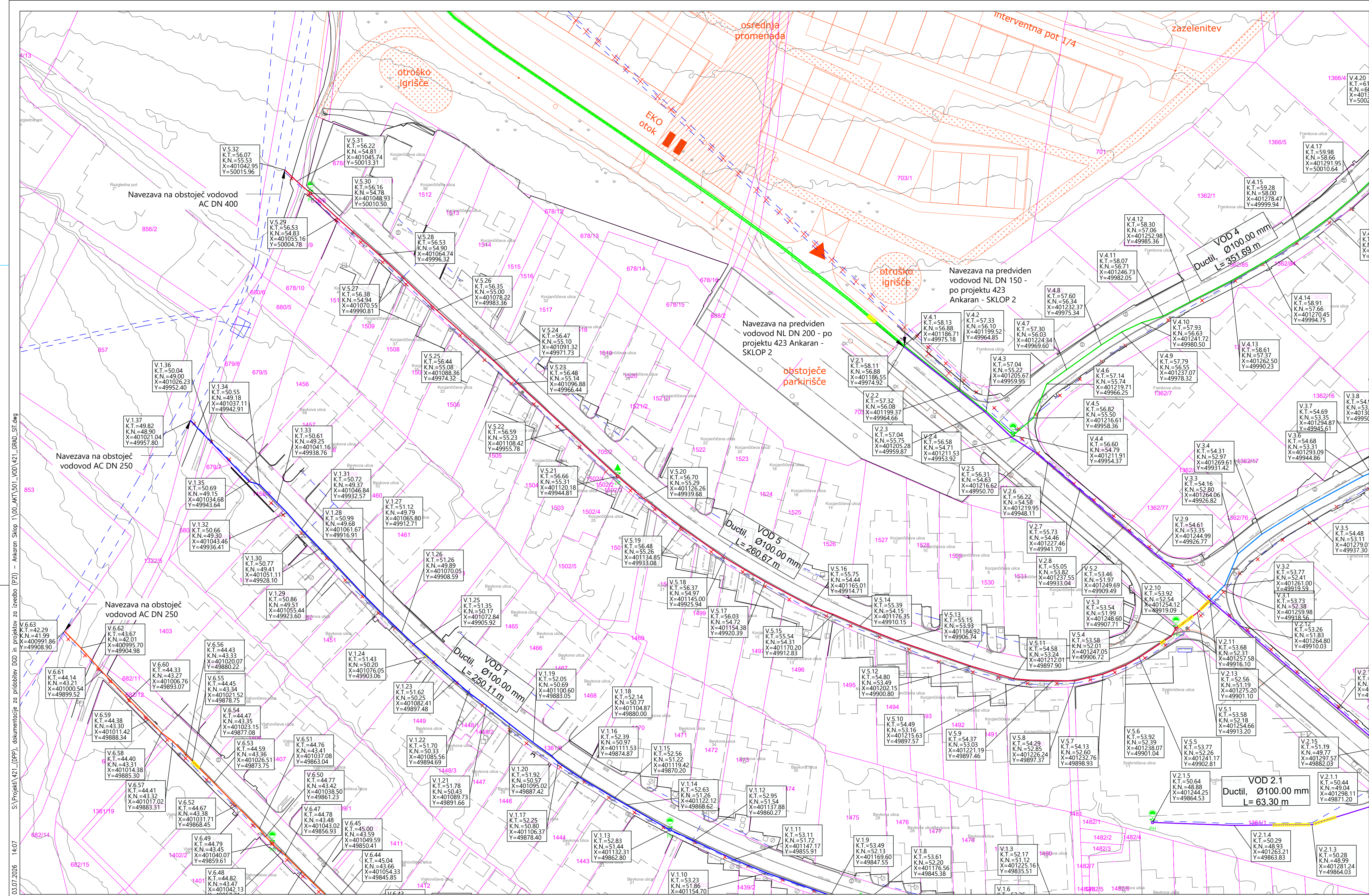
- Obstoječ teren
- Obstoječ vodovod
- Uklinjen vodovod
- Predvidena zaščita vodovoda
- Predviden vodovod (obravnava v projektu št. 421-2, izdelalo podjetje PROINFRA d.o.o.)
- Predviden vodovod (obravnava v projektu št. 421-3, izdelalo podjetje PROINFRA d.o.o.)
- Predviden vodovod (obravnava v tem projektu)
- Meja parcele
- Predvideno stanje po OPPN, izdelal Projekt d.d. Nova Gorica

Odsek vodovoda
 Zaporedna št. vozlišča v odseku **VOD-X** Oznaka predvidenega/obstoječega odseka
 V 1-1-1 K.T. = 705.21 kota terena
 K.N. = 703.91 kota nivelete
 K. T. = xxx kota terena
 K. N. = xxx kota nivelete (os cevi)
 X=xxx X zakoličena kordinata D96
 Y=xxx Y zakoličena kordinata D96

- Avtomatski zračnik
- ZR
- Podzemni hidrant
- PH

spremenba	opis spremembe	datum	podpis

		Občina Ankaran Jadranska cesta 66 6280 Ankaran - Ankarano	
izdelavec: načrt		Naziv projekta: Izboljšava oskrbe s pitno vodo na območju slovenske btre in kraškega zaledja v občini Ankaran- SKLOP 1 - AN 2024/24	
Vrsta projektiranja: PI Aljaž Vesenjak, dipl.inž.grad.	G-2606	Grafični prikazi:	
Posobni inženir: PI Aljaž Vesenjak, dipl.inž.grad.	G-2606	Tehnični prikazi:	
Iskalca: Rok Djordjevič, dipl.inž.str.(UN)	-	Gradbena situacija vodovoda	
Obsejal: Rok Djordjevič, dipl.inž.str.(UN)	-	-	
Vrsta projekta: DGD		Skala: 1:500	
Datum: julij 2026		Št. projekta: 421-4	
Št. odseka:		Št. lista: 5	
Anotacija št.:	009.2251	Slika nabe:	G.302
Prostor za črno kodo:			



Legenda

- Obstoječ teren
- Obstoječ vodovod
- Uklinjen vodovod
- Predvidena zaščita vodovoda
- Predviden vodovod (obrnaven v projektu št. 421-1, izdelalo podjetje PROINFRA d.o.o.)
- Predviden vodovod (obrnaven v projektu št. 421-2, izdelalo podjetje PROINFRA d.o.o.)
- Predviden vodovod (obrnaven v projektu št. 421-3, izdelalo podjetje PROINFRA d.o.o.)
- Predviden vodovod (obrnaven v projektu št. 421-4, izdelalo podjetje PROINFRA d.o.o.)
- Predviden vodovod (obrnaven v tem projektu)
- Predviden vodovod (obrnaven v projektu št. 421-6, izdelalo podjetje PROINFRA d.o.o.)
- Meja parcele
- Predvideno stanje po OPPN, izdelal Projekt d.d. Nova Gorica

Odkod vodovoda
 Zaporedna št. vozlišča v odseku **VOD-X** Oznaka predvidenega/obstoječega odseka
 V.1.1.1 K.T.=705.21 kota terena
 K.N.=703.91 kota nivelete
 K. T. = xxx kota terena
 K. N. = xxx kota nivelete (os cevi)
 X =xxx X zakoličena kordinata D96
 Y=xxx Y zakoličena kordinata D96

- Avtomatski zračnik
- ZR
- Podzemni hidrant
- PH

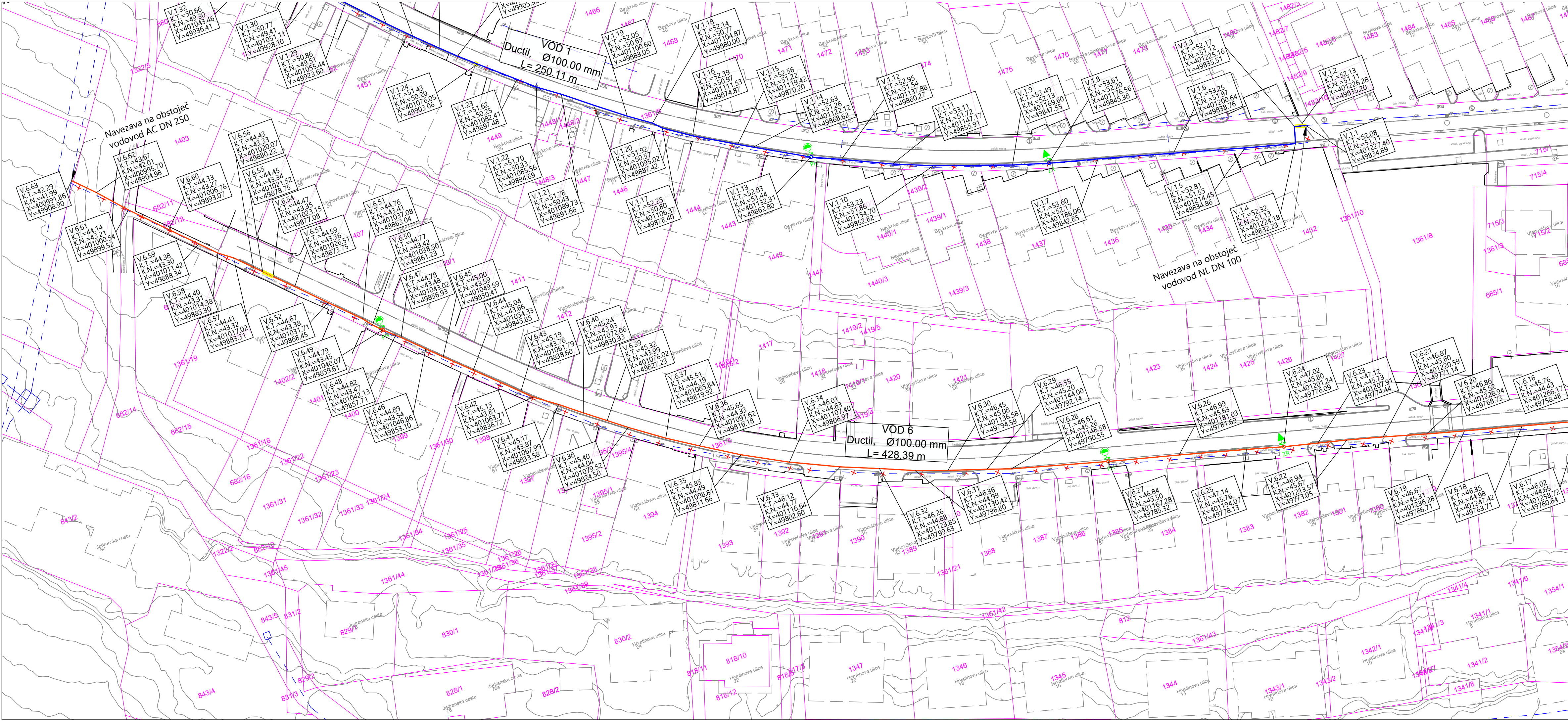
spremenba	opis spremembe	datum	podpis

Vodni projektant: PROINFRA INŽENIRSKI BIRO		Naročnik: Občina Ankaran Jadranska cesta 66 6280 Ankaran - Ancarano	
Izdelovalna načrta: PROINFRA INŽENIRSKI BIRO		Način gradnje: Izboljšava oskrbe s pitno vodo na območju slovenske Istre in Kraškega zaledja v občini Ankaran - SKLOP 1 - AN 2024/25	
Vodja projekta: PI Aljaž Vesenjak, dipl.inž.grad.	G-2606	Grafični prikazi: Tehnični prikazi Gradbena situacija vodovoda	
Pooblaščen izvajalec: PI Aljaž Vesenjak, dipl.inž.grad.	G-2606		
Izdelal: Rok Djordjevič, dipl.inž.str.(UN)			
Obdelal: Rok Djordjevič, dipl.inž.str.(UN)			
		Vrsta projekcije dokumentacije: DGD	Merilo: 1:500
Datum: julij 2026		Št. projekta: 421-5	Št. lista: 5
Št. odseka: Ankaran št.:	009.2251	Šifra risbe: G.302	Prostor za črtno kodo:

03.07.2026 14:07 S:\Projekti\421 (DHP) dokumentacija za pridobitev DDD in projekta za izvedbo (PZ) - Ankaran Sklop 1\00_AKT\501_VOD\421_GRAD_SIT.dwg

V/S=420/841 (0.35 m²)

03.07.2026 14:08 S:\Projekti\421_DPP\dokumentacija za pridobitev DGD in projektov za izvedbo (PZ) - Ankaran SKlop 1\00_AKT_501_VOD_421_CRAD_SIT.dwg



Legenda

- Obstoječ teren
- Obstoječ vodovod
- Ukinjen vodovod
- Predvidena zaščita vodovoda
- Predviden vodovod (obravnavan v projektu št. 421-1, izdelalo podjetje PROINFRA d.o.o.)
- Predviden vodovod (obravnavan v tem projektu)
- Meja parcele

Odsek vodovoda
 Zaporedna št. vozlišča v odseku **VOD-X** Oznaka predvidenega/obstoječega odseka
 V.1.1.1 K.T.=705.21 koda terena
 K.N.=703.91 koda nivelete
 K. T. = xxx koda terena
 K. N. = xxx koda nivelete (os cevi)
 X =xxx X zakoličbena kordinata D96
 Y=xxx Y zakoličbena kordinata D96

Avtomatski zračnik
 Podzemni hidrant

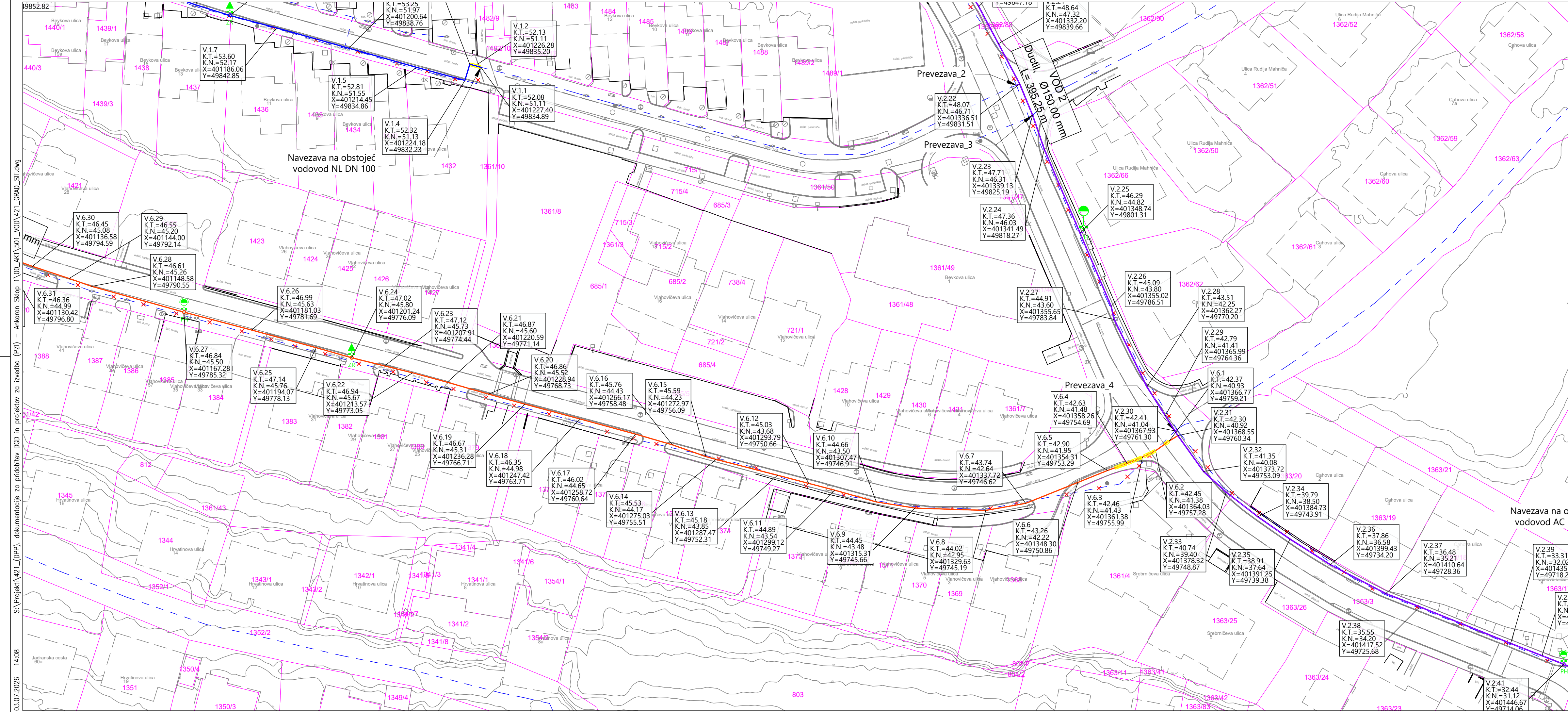
spremenba	opis spremembe	datum	podpis

Vodni projektant: **PROINFRA INŽENIRSKI BIRO**
 Naročnik: Občina Ankaran, Jadranska cesta 66, 6280 Ankaran - Ancarano

Izdelovalec načrta: **PROINFRA INŽENIRSKI BIRO**
 Naziv gradnje: Izboljšava oskrbe s pitno vodo na območju slovenske Istre in Kraškega zaledja v občini Ankaran - SKLOP 1 - AN 2024/26

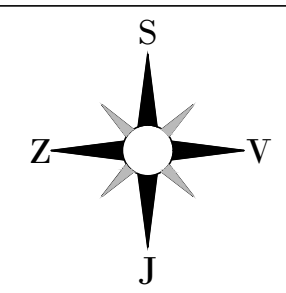
Vodja projektiranja:	PI Aljaž Vesenjaj, dipl.inž.grad.	G-2606	Grafični prikazi:
Poolščeni inženir:	PI Aljaž Vesenjaj, dipl.inž.grad.	G-2606	Tehnični prikazi
Izdal:	Rok Djordjevič, dipl. inž. str (UN)	-	Gradbena situacija vodovoda
Obdelal:	Rok Djordjevič, dipl. inž. str (UN)	-	-

Vista projektne dokumentacije:		DGD	Merilo:	1:500
Datum:		julij 2026	Št. projekta:	421-6
Št. odseka:		Arhivska št.:	Št. lista:	5.1
Faza / objekt:		009.2251	Šifra risbe: G.302.1	
Šifra risbe:		G.302.1	Prostor za črtno kodo:	



Legenda

- Obstoječ teren
- Obstoječ vodovod
- Ukinjen vodovod
- Predvidena zaščita vodovoda
- Predviden vodovod (obrnovan v projektu št. 421-1, izdelalo podjetje PROINFRA d.o.o.)
- Predviden vodovod (obrnovan v tem projektu)
- Meja parcele



Odsek vodovoda
 Zaporedna št. vozlišča v odseku **VOD-X** Oznaka predvidenega/obstoječega odseka
 V.1.1.1
 K.T.=705.21
 K.N.=703.91
 koda terena
 kota nivelete
 koda terena
 koda nivelete (os cevi)
 X =xxx X zakoličbena kordinata D96
 Y=xxx Y zakoličbena kordinata D96

- Avtomatski zračnik
- Podzemni hidrant

sprememba	opis spremembe	datum	podpis

Vodni projektant: **PROINFRA INŽENIRSKI BIRO**
 Naročnik: Občina Ankanar, Jadranska cesta 66, 6280 Ankanar - Ancarano

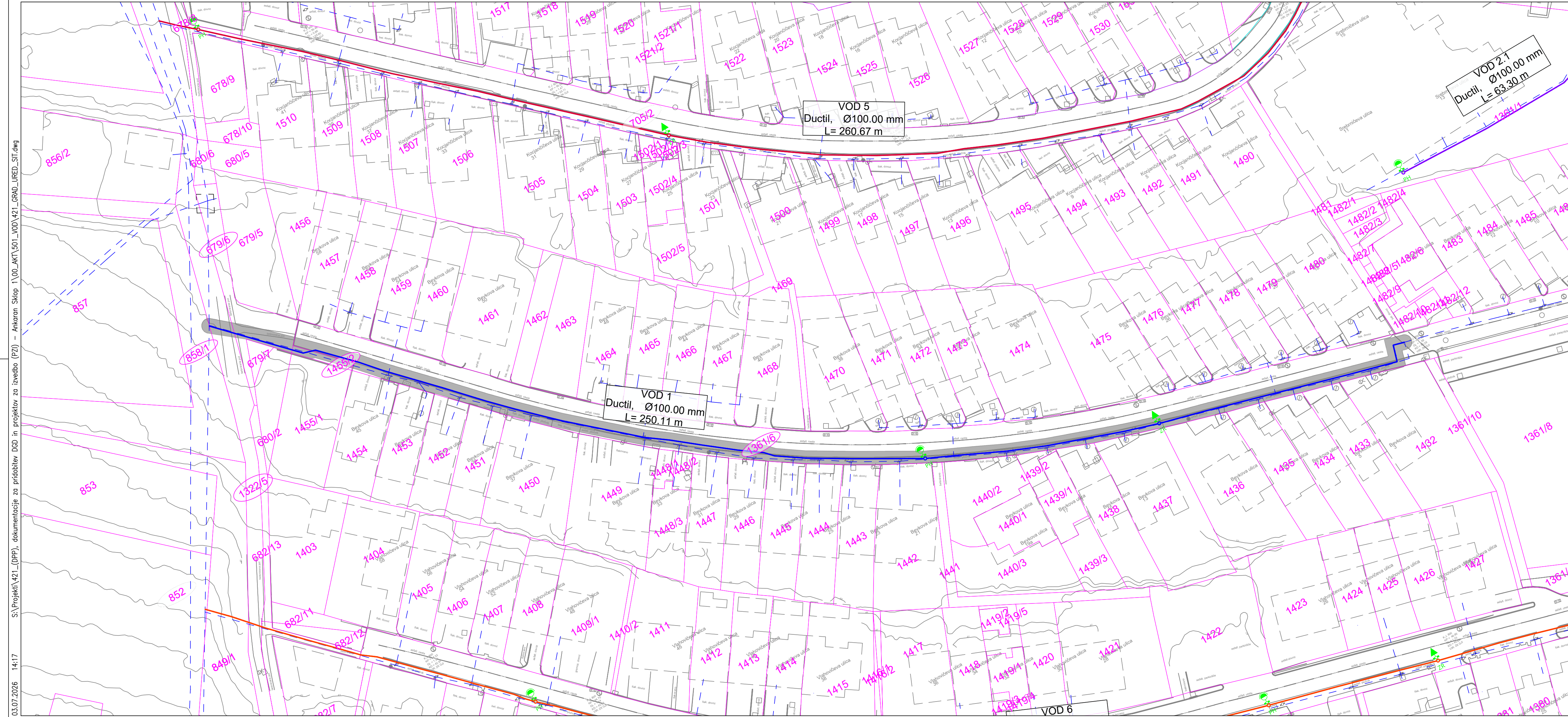
Izdelovalec načrta: **PROINFRA INŽENIRSKI BIRO**
 Naziv gradnje: Izboljšava oskrbe s pitno vodo na območju slovenske Istre in Kraškega zaledja v občini Ankanar - SKLOP 1 - AN 2024/26

Vodja projekiranja:	PI Aljaž Vesenjaj, dipl.inž.grad.	G-2606	Grafični prikazi:
Poolščeni inženir:	PI Aljaž Vesenjaj, dipl.inž.grad.	G-2606	Tehnični prikazi
Izdela:	Rok Djordjevič, dipl. inž. str (UN)	-	Gradbena situacija vodovoda
Obdelal:	Rok Djordjevič, dipl. inž. str (UN)	-	-

Vista projektne dokumentacije:	DGD	Merilo:	1:500
Datum:	julij 2026	Št. projekta:	421-6
Št. odseka:	Arhivska št.:	Faza / objekt:	Št. lista:
		009.2251	5.2
		Sifra risbe:	
		G.302.2	

03.07.2026 14:08 S:\Projekti\421_(DPP)_dokumentacije za pridobitev DGD in projektorov za izvedbo (PZ) - Ankanar SKlop 1\00_AKT_501_VOD_421_CRAD_SIT.dwg

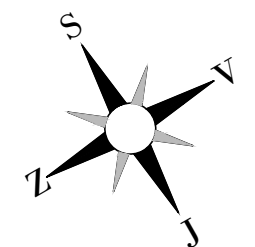
V/S=297/841 (0.25 m²)



Legenda

- Obstoječ teren
- Obstoječ vodovod
- Predviden vodovod (obrnovan v tem projektu)
- Predviden vodovod (obrnovan v projektu št. 421-2, izdelalo podjetje PROINFRA d.o.o.)
- Predviden vodovod (obrnovan v projektu št. 421-5, izdelalo podjetje PROINFRA d.o.o.)
- Predviden vodovod (obrnovan v projektu št. 421-6, izdelalo podjetje PROINFRA d.o.o.)
- Meja parcele

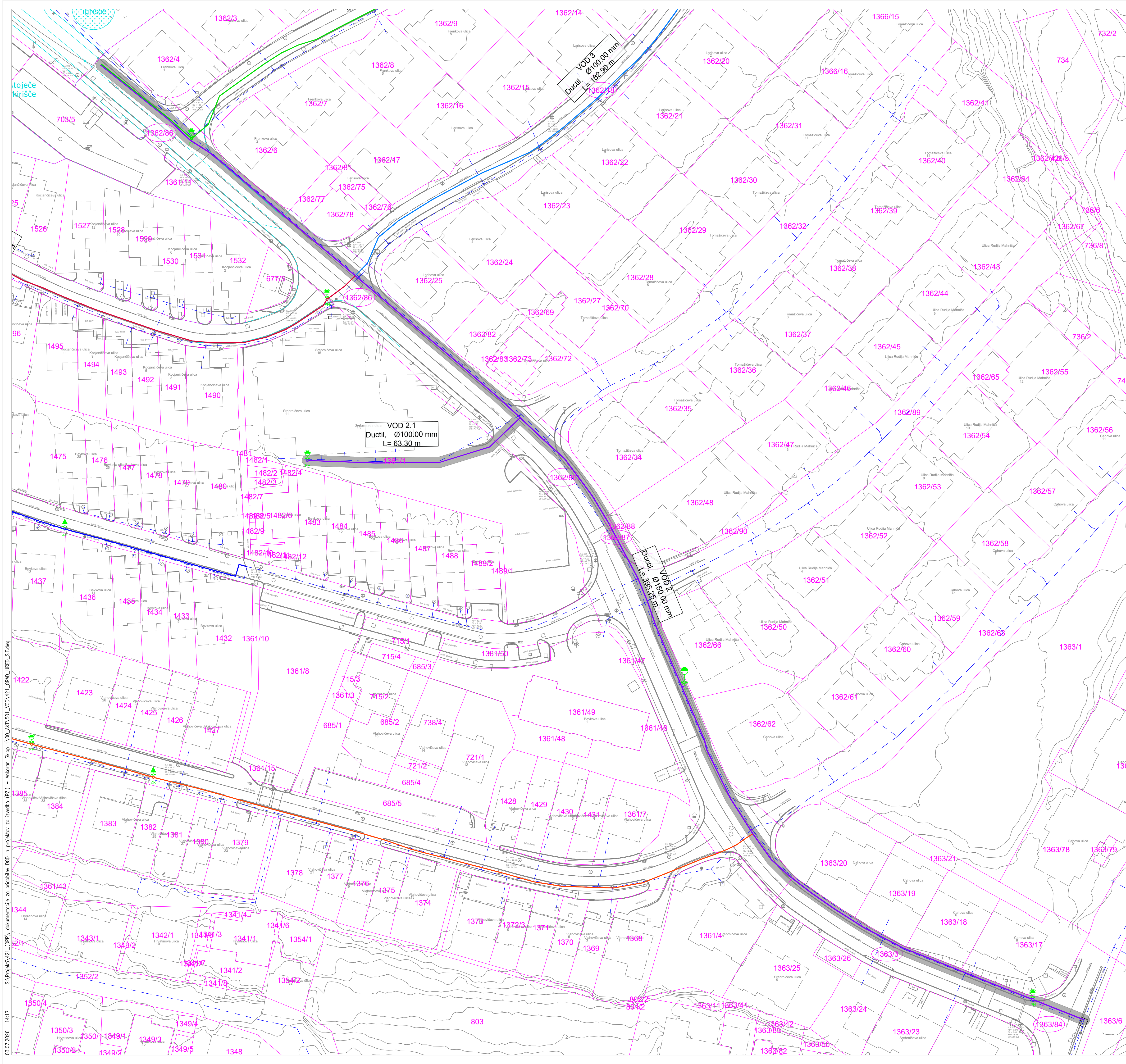
- Območje gradbišča in služnosti
- Tangirane parcele



sprememba	opis spremembe	datum	podpis
-----------	----------------	-------	--------

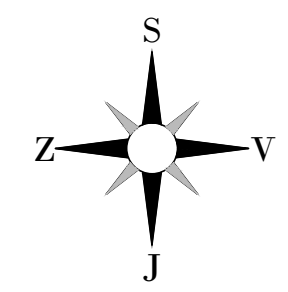
Vodni projektant: 		Naročnik: Občina Ankaran Jadranska cesta 66 6280 Ankaran – Ancarano	
Izdelovalec načrta: 		Naziv gradnje: Izboljšava oskrbe s pitno vodo na območju slovenske Istre in Kraškega zaledja v občini Ankaran- SKLOP 1 - AN 2024/04	
Vodja projektiranja:	PI Aljaž Vesenj, dipl.inž.grad.	G-2606	Grafični prikazi:
Pooblaščen inženir:	PI Aljaž Vesenj, dipl.inž.grad.	G-2606	Lokacijski prikazi
Izdela:	Alen Baša, dipl. inž. grad. (UN)	-	Gradbena in ureditvena situacija
Obdela:	Alen Baša, dipl. inž. grad. (UN)	-	-
Datum:		julij 2026	Vista projektne dokumentacije:
Št. odseka:		Arhivska št.:	DGD
Faza / objekt:		009.2251	Merilo:
Šifra risbe:		G.301.4	1:500
Št. lista:		421-1	3
Prostor za črtno kodo:			

S:\Projekti\421_(DPP)_dokumentacije za pridobitev DGD in projektov za izvedbo (PZ) - Ankaran SKlop 1\00_AKT_501_VOD_421_CRAD_URED_SIT.dwg 03.07.2026 14:17



Legenda

- Obstoječ teren
- Obstoječ vodovod
- Predviden vodovod (obrnavan v projektu št. 421-1, izdelalo podjetje PROINFRA d.o.o.)
- Predviden vodovod (obrnavan v tem projektu)
- Predviden vodovod (obrnavan v projektu št. 421-3, izdelalo podjetje PROINFRA d.o.o.)
- Predviden vodovod (obrnavan v projektu št. 421-4, izdelalo podjetje PROINFRA d.o.o.)
- Predviden vodovod (obrnavan v projektu št. 421-5, izdelalo podjetje PROINFRA d.o.o.)
- Predviden vodovod (obrnavan v projektu št. 421-6, izdelalo podjetje PROINFRA d.o.o.)
- Meja parcele
- Predvideno stanje po OPPN, izdelal Projekt d.d. Nova Gorica
- Območje gradbišča in služnosti
- Tangirane parcele

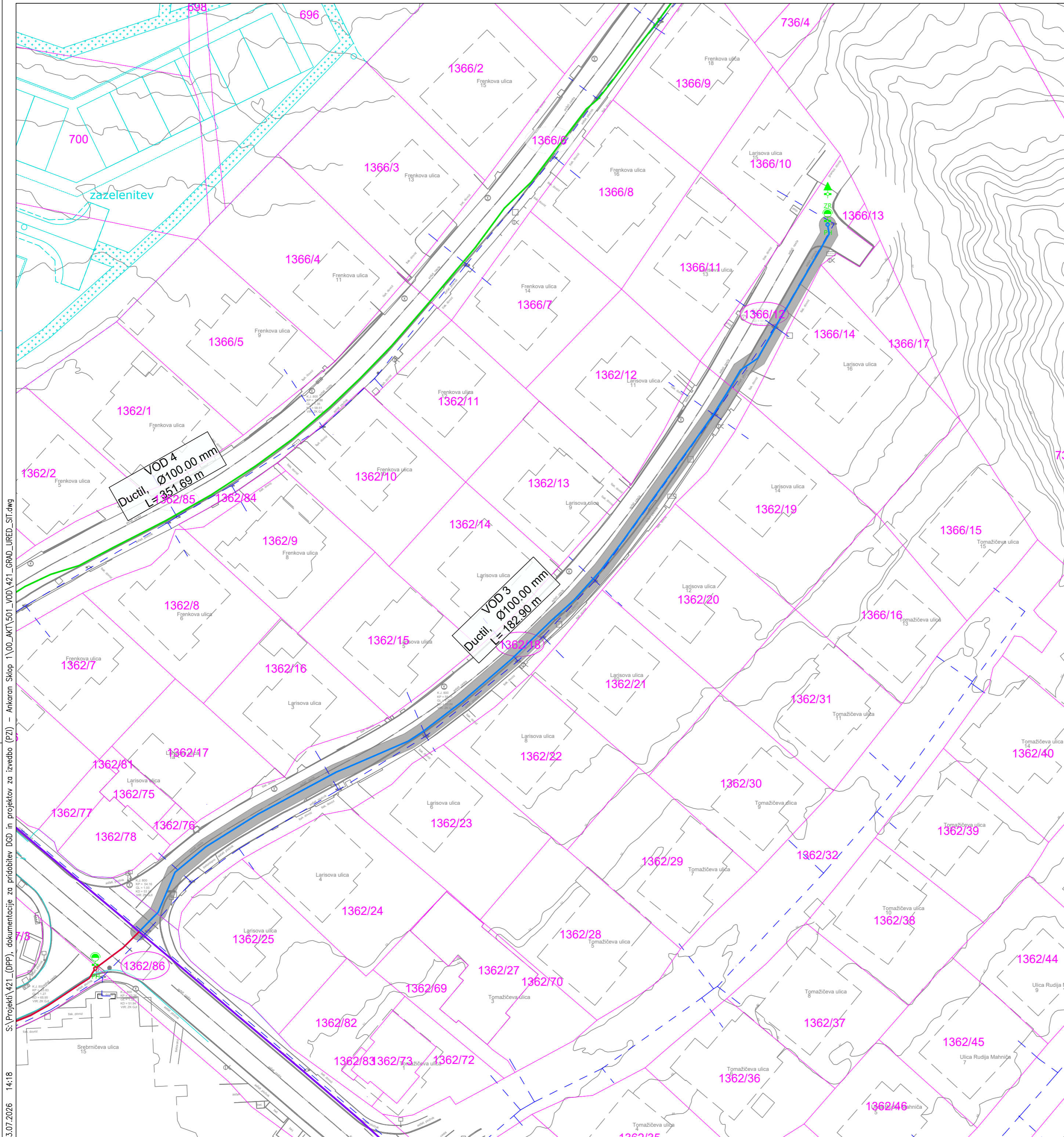


S:\Projekti\421 (OPP) dokumentacija za pridobitev DOD in projektor za izvedbo (PZ) - Ankaran Sklop 1_VOD_KM1_S01_VOD_V21_GRAD_DRED_Sifang

spremenba	opis spremembe	datum	podpis

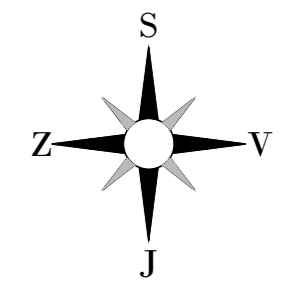
vodnik projekta:		Naziv projekta:	
izvedelca račna:		Izboljšava oskrbe s pitno vodo na območju slovenske btre in kraškega zaledja v občini Ankaran- SKLOP 1 - AN 2024/08	
vrsta projekta:	PI Aljaž Vesenjak, dipl.inž.grad.	G-2606	Grafični prikazi
Posledni rednik:	PI Aljaž Vesenjak, dipl.inž.grad.	G-2606	Lokacijski prikazi
Iskalci:	Alen Baša, dipl. inž. grad. (UN)	-	Gradbena in ureditvena situacija
Obsevi:	Alen Baša, dipl. inž. grad. (UN)	-	-
Vrsta projekta:	DGD	Merilo:	1:500
Datum:	julij 2026	Št. projekta:	421-2
Št. oddaja:	Anotacija št.:	Faza / objekt:	Sifra ribe:
03.07.2026	14:17	009.2251	G.301.4
Prostor za črno kodo:		Prostor za črno kodo:	

V/S=594/841 (0.50 m²)



Legenda

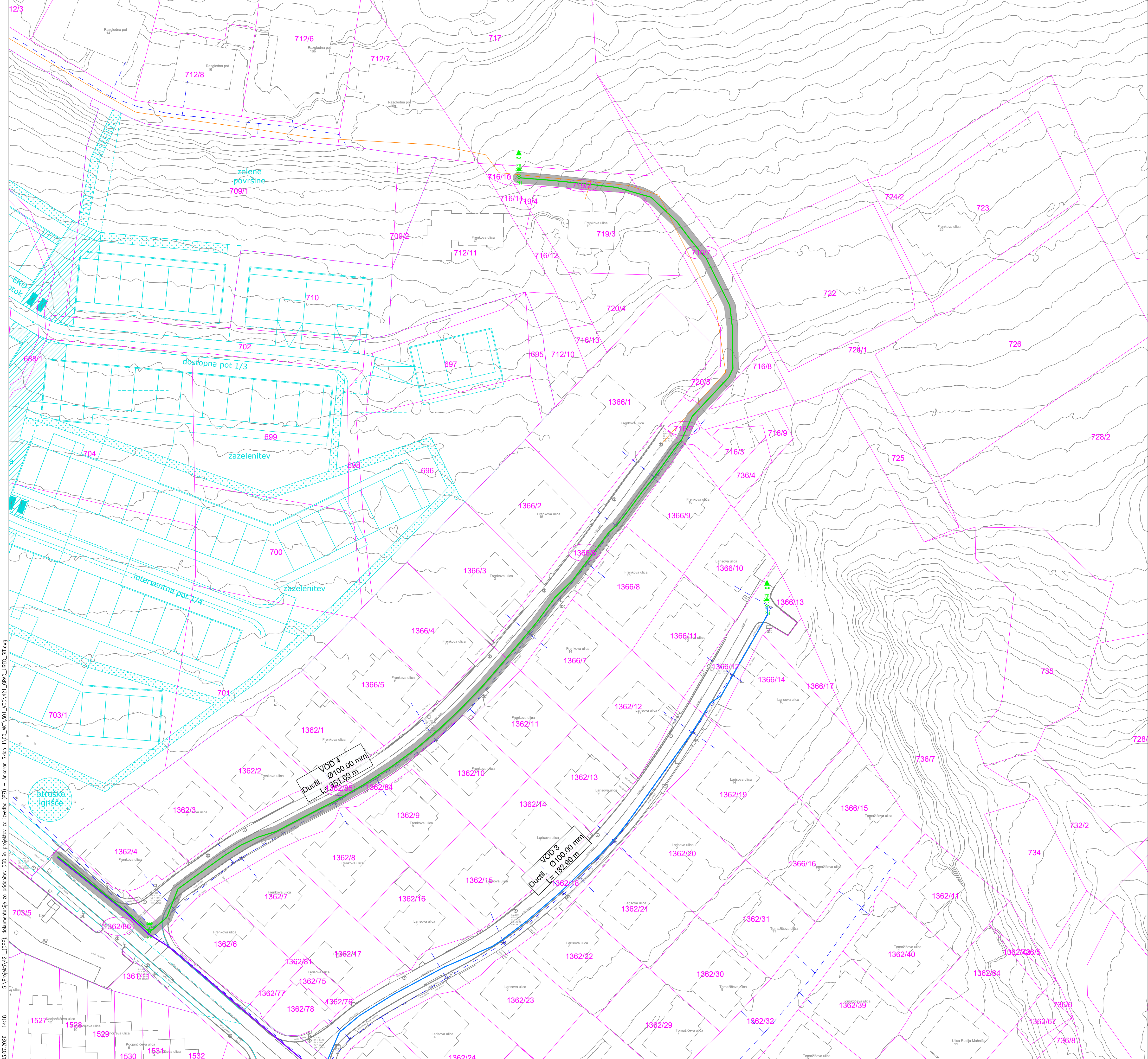
- Obstoječ teren
 - Obstoječ vodovod
 - Predviden vodovod (obravnavan v projektu št. 421-2, izdelalo podjetje PROINFRA d.o.o.)
 - Predviden vodovod (obravnavan v tem projektu)
 - Predviden vodovod (obravnavan v projektu št. 421-4, izdelalo podjetje PROINFRA d.o.o.)
 - Predviden vodovod (obravnavan v projektu št. 421-5, izdelalo podjetje PROINFRA d.o.o.)
 - Meja parcele
 - Predvideno stanje po OPPN, izdelal Projekt d.d. Nova Gorica
-
- Območje gradbišča in služnosti
 - Tangirane parcele



šp	opis spremembe	datum	podpis

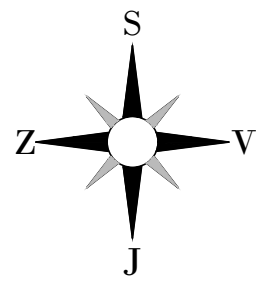
Vodilni projektant: 		Naročnik: Občina Ankaran Jadranska cesta 66 6280 Ankaran – Ancarano	
Izdelovalec načrta: 		Naziv gradnje: Izboljšava oskrbe s pitno vodo na območju slovenske Istre in Kraškega zaledja v občini Ankaran- SKLOP 1 - AN 2024/15	
Vodja projektiranja:	PI Aljaž Vesenjāk, dipl.inž.grad.	G-2606	Grafični prikazi:
Pooblaščen inženir:	PI Aljaž Vesenjāk, dipl.inž.grad.	G-2606	Lokacijski prikazi
Izdelal:	Alen Baša, dipl. inž. grad. (UN)	-	Gradbena in ureditvena situacija
Obdelal:	Alen Baša, dipl. inž. grad. (UN)	-	-
Datum:			Vrsta projektne dokumentacije:
julij 2026			DGD
Št. projekta:			Merilo:
421-3			1:500
Št. lista:			Št. odseka:
3			Arhivska št.:
Faza / objekt:			Faza / objekt:
009.2251			009.2251
Šifra risbe:			Šifra risbe:
G.301.4			G.301.4
Prostor za črtno kodo:			

03.07.2026 14:18 S:\Projekti\421 (DPP), dokumentacije za pridobitev DGD in projektov za izvedbo (PZ) - Ankaran Sklop 1\00_AKT_501_VOD_421_GRAD_URED_SIT.dwg



Legenda

- Obstoječ teren
- Obstoječ vodovod
- Predviden vodovod (obravnavan v projektu št. 421-2, izdelalo podjetje PROINFRA d.o.o.)
- Predviden vodovod (obravnavan v projektu št. 421-3, izdelalo podjetje PROINFRA d.o.o.)
- Predviden vodovod (obravnavan v tem projektu)
- Meja parcele
- Predvideno stanje po OPPN, izdelal Projekt d.d. Nova Gorica



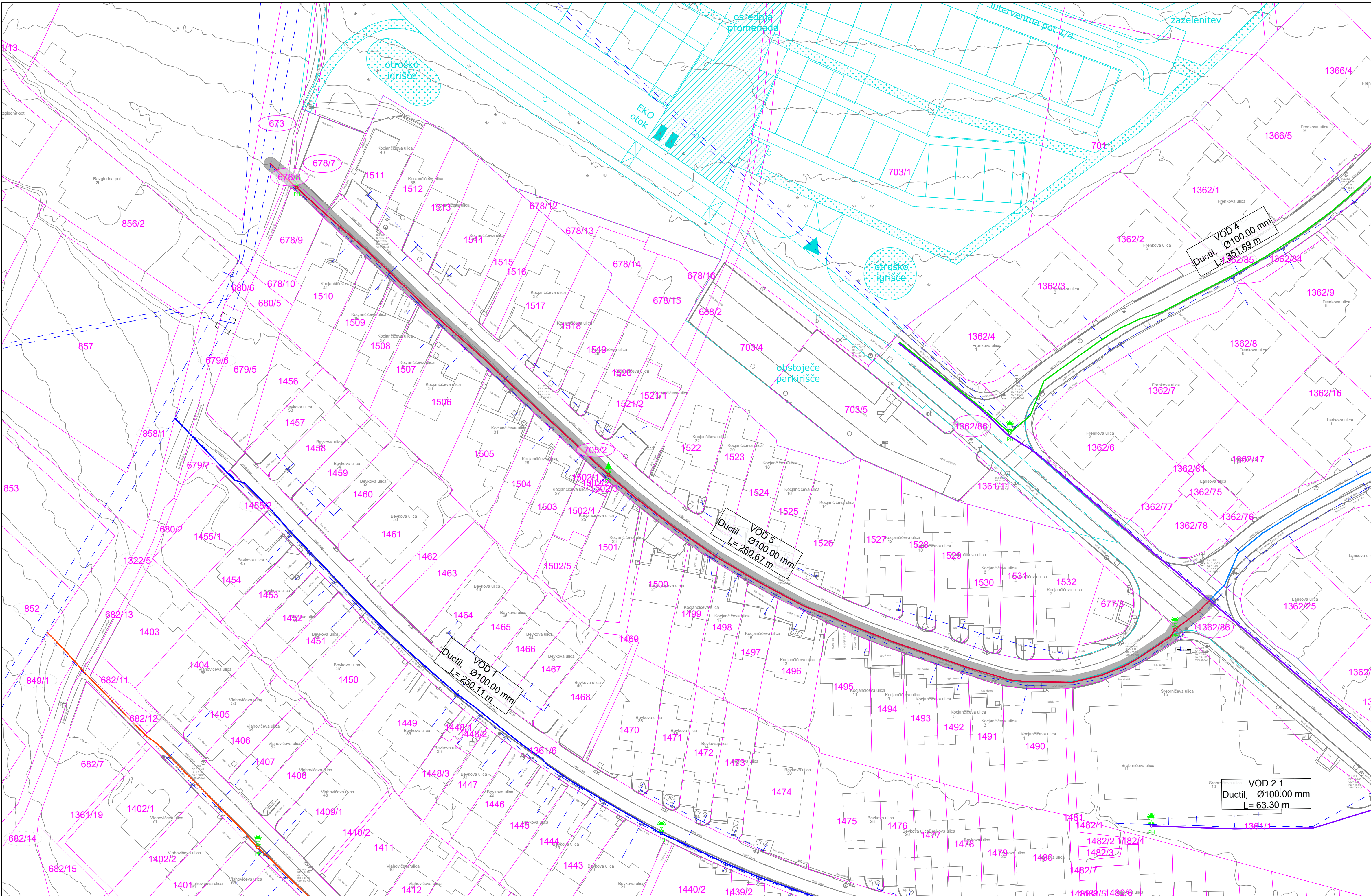
- Območje gradbišča in služnosti
- Tangirane parcele

spremenba	opis spremembe	datum	podpis

Izdelatelj račna:		Naziv projekta: Izboljšava oskrbe s pitno vodo na območju slovenske btre in kraškega zaledja v občini Ankaran- SKLOP 1 - AN 2024/24	
Vrsta projekta: PI Aljaž Vesenjak, dipl.inž.grad.	G-2606	Grafični prikazi:	
Podrobni inženir: PI Aljaž Vesenjak, dipl.inž.grad.	G-2606	Lokacijski prikazi	
Iskalci: Alen Baša, dipl. inž. grad. (UN)	-	Gradbena in ureditvena situacija	
Obsevi: Alen Baša, dipl. inž. grad. (UN)	-	-	
Datum: julij 2026	Št. projekta: 421-4	Vrsta projekta: DGD	Št. listov: 3
Št. oddaje:	Arhivna št.:	Faza / objekt: 009.2251	Slika riše: G.301.4


03.07.2026 14:18 C:\Projekti\421_OPPN dokumentacije za izdelavo DGD in projekta za izvedbo (P2) - Ankaran Sklop 1_VOD_LAN\501_VOD_V421_GRAD_DREB_SIT.dwg

03.07.2026 14:18 S:\Projekti\421_DIP\dokumentacija za pridobitev DOD in projektov za izvedbo (P2) - Ankaran SKOP 1\00_AKT\501_VOD\421_GRAO_LJREL_SIT.dwg



Legenda

- Obstoječ teren
- Obstoječ vodovod
- Predviden vodovod (obravnavan v projektu št. 421-1, izdelalo podjetje PROINFRA d.o.o.)
- Predviden vodovod (obravnavan v projektu št. 421-2, izdelalo podjetje PROINFRA d.o.o.)
- Predviden vodovod (obravnavan v projektu št. 421-3, izdelalo podjetje PROINFRA d.o.o.)
- Predviden vodovod (obravnavan v projektu št. 421-4, izdelalo podjetje PROINFRA d.o.o.)
- Predviden vodovod (obravnavan v tem projektu)
- Predviden vodovod (obravnavan v projektu št. 421-6, izdelalo podjetje PROINFRA d.o.o.)
- Meja parcele
- Predvideno stanje po OPPN, izdelal Projekt d.d. Nova Gorica
- Območje gradbišča in služnosti
- Tangirane parcele

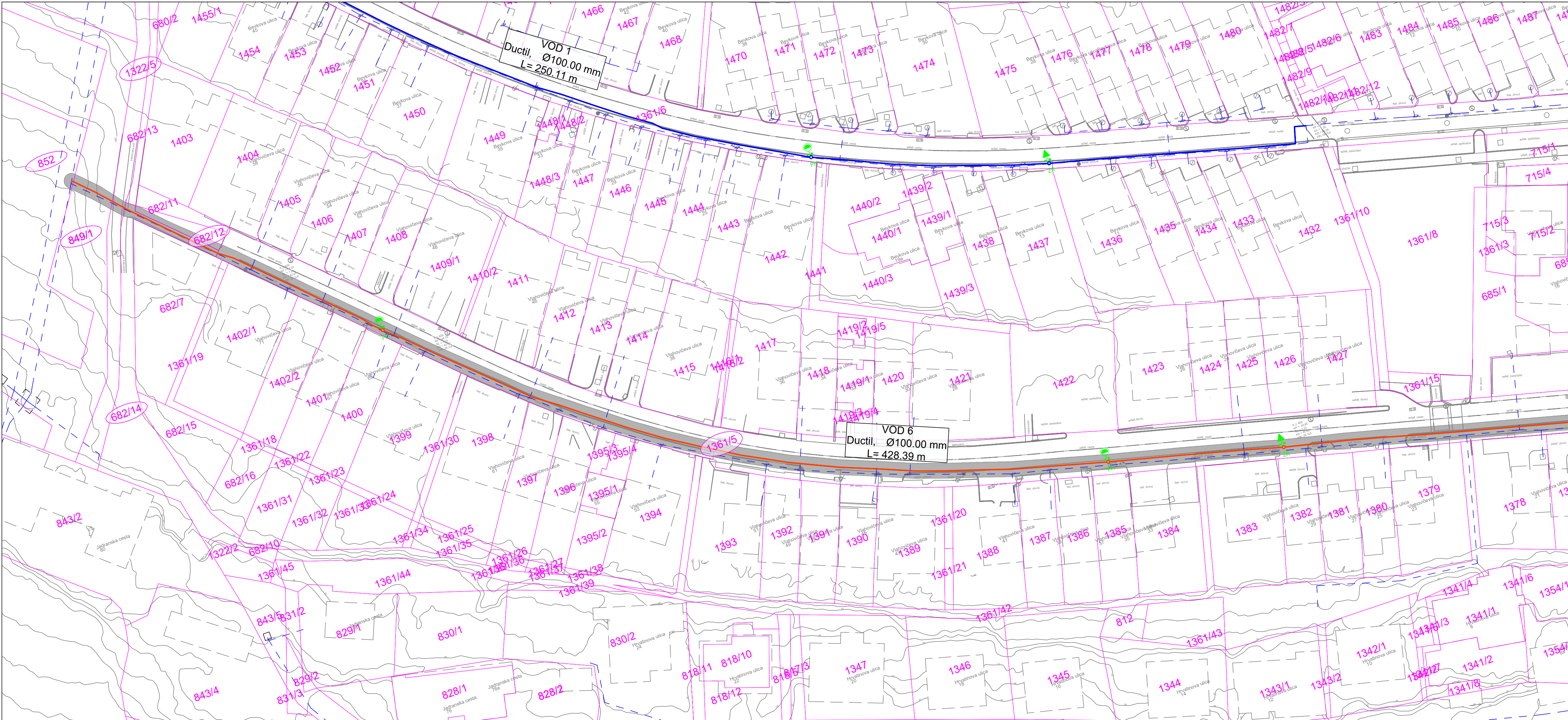


sprememba	opis spremembe	datum	podpis

Vodni projektant: 	Narčnik: Občina Ankaran Jadranska cesta 66 6280 Ankaran - Ancarano	
Izdelovalec načrta: 	Naziv gradnje: Izboljšava oskrbe s pitno vodo na območju slovenske Istre in Kraškega zaledja v občini Ankaran- SKLOP 1 - AN 2024/25	
Vodja projektiranja: PI Aljaž Vesenjak, dipl.inž.grad.	G-2606	Grafični prikazi:
Pooblašeni inženir: PI Aljaž Vesenjak, dipl.inž.grad.	G-2606	Lokacijski prikazi Gradbena in ureditvena situacija
Izdelal: Alen Baša, dipl. inž. grad. (UN)	-	-
Obdelal: Alen Baša, dipl. inž. grad. (UN)	-	-
Datum: julij 2026	Št. projekta: 421-5	Merilo: 1:500 Št. lista: 3
Št. odseka: Arhivska št.:	Faza / objekt: 009.2251	Prostor za črtno kodo: G.301.4

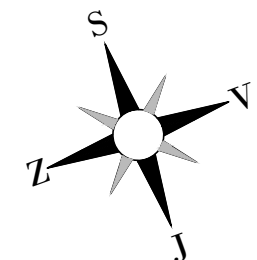
V/S=420/841 (0.35 m²)

S:\Projekti\421_DPP\dokumentacije za pridobitev DGD in projekta za izvedbo (PZ) - Ankaran SKlop 1\00_AKT_501_VOD_421_CRAD_URED_SIT.dwg 03.07.2026 14:18



Legenda

- Obstoječ teren
- Obstoječ vodovod
- Predviden vodovod (obravnavan v projektu št. 421-1, izdelalo podjetje PROINFRA d.o.o.)
- Predviden vodovod (obravnavan v tem projektu)
- Meja parcele

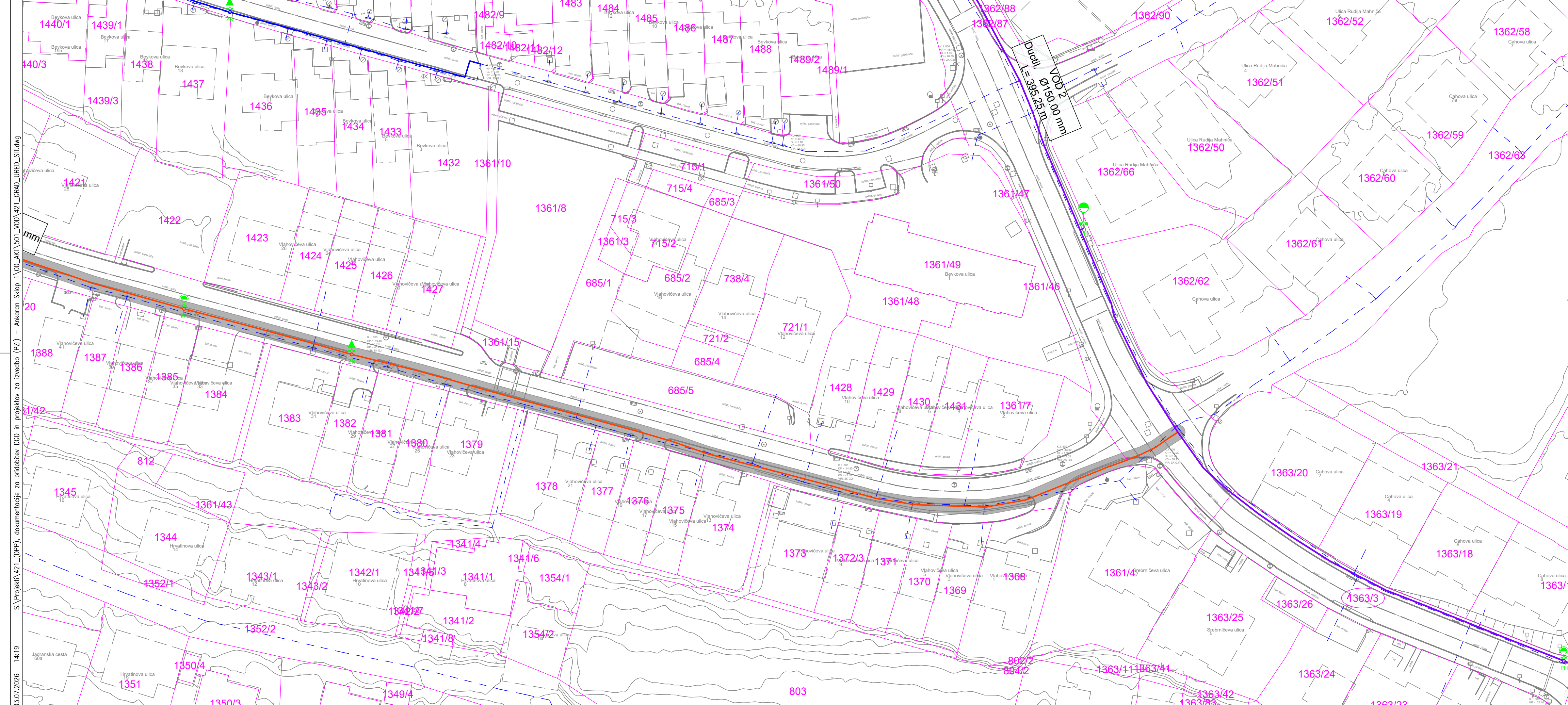


- Območje gradbišča in služnosti
- Tangirane parcele

sprememba	opis spremembe	datum	podpis

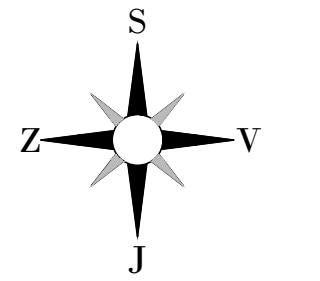
Vodni projektant: 		Naročnik: Občina Ankaran Jadranska cesta 66 6280 Ankaran – Ancarano	
Izdelovalec načrta: 		Naziv gradnje: Izboljšava oskrbe s pitno vodo na območju slovenske Istre in Kraškega zaledja v občini Ankaran- SKLOP 1 - AN 2024/26	
Vodja projektiranja:	PI Aljaž Vesenj, dipl.inž.grad.	G-2606	Grafični prikazi:
Pooblaščen inženir:	PI Aljaž Vesenj, dipl.inž.grad.	G-2606	Lokacijski prikazi
Izdajal:	Alen Baša, dipl. inž. grad. (UN)	-	Gradbena in ureditvena situacija
Obdelal:	Alen Baša, dipl. inž. grad. (UN)	-	-
Vista projektne dokumentacije:		DGD	Merilo:
Datum:		julij 2026	1:500
Št. projekta:		421-6	Št. lista:
Št. odseka:		Arhivska št.:	3.1
Faza / objekt:		009.2251	Šifra risbe:
Šifra risbe:		G.301.4	Prostor za črtno kodo:

v/S=297/841 (0.25 m²)



S:\Projekti\421_(DPP), dokumentacije za pridobitev DGD in projektov za izvedbo (PZ) - Ankaran SKlop 1\00_AKT_501_VOD_421_CRAD_URED_SIT.dwg
03.07.2026 14:19

- ### Legenda
- Obstoječ teren
 - Obstoječ vodovod
 - Predviden vodovod (obravnavan v projektu št. 421-1, izdelalo podjetje PROINFRA d.o.o.)
 - Predviden vodovod (obravnavan v projektu št. 421-2, izdelalo podjetje PROINFRA d.o.o.)
 - Predviden vodovod (obravnavan v tem projektu)
 - Meja parcele



- Območje gradbišča in služnosti
- Tangirane parcele

sprememba	opis spremembe	datum	podpis

Vodni projektant: 	Naročnik: Občina Ankaran Jadranska cesta 66 6280 Ankaran – Ancarano
-----------------------	--

Izdelovalec načrta: 	Naziv gradnje: Izboljšava oskrbe s pitno vodo na območju slovenske Istre in Kraškega zaledja v občini Ankaran- SKLOP 1 - AN 2024/26
-------------------------	--

Vodja projekiranja:	PI Aljaž Vesenjaj, dipl.inž.grad.	G-2606	Grafični prikazi:
Poolščeni inženir:	PI Aljaž Vesenjaj, dipl.inž.grad.	G-2606	Lokacijski prikazi
Izdela:	Alen Baša, dipl. inž. grad. (UN)	-	Gradbena in ureditvena situacija
Obdela:	Alen Baša, dipl. inž. grad. (UN)	-	-

Vista projektne dokumentacije:	DGD	Merilo:	1:500
Datum:	julij 2026	Št. projekta:	421-6
Št. odseka:	Arhivska št.:	Faza / objekt:	Št. lista:

Št. odseka:	Arhivska št.:	Faza / objekt:	Šifra risbe:
		009.2251	G.301.5
Prostor za črtno kodo:			

v/S=297/841 (0.25 m²)